



TOPONIMIA DO CONCELLO DE **MOAÑA**



Gráficos comparativos da toponimia recollida en cada parroquia do concello de Moaña segundo as principais tipoloxías xeográficas



Índice:

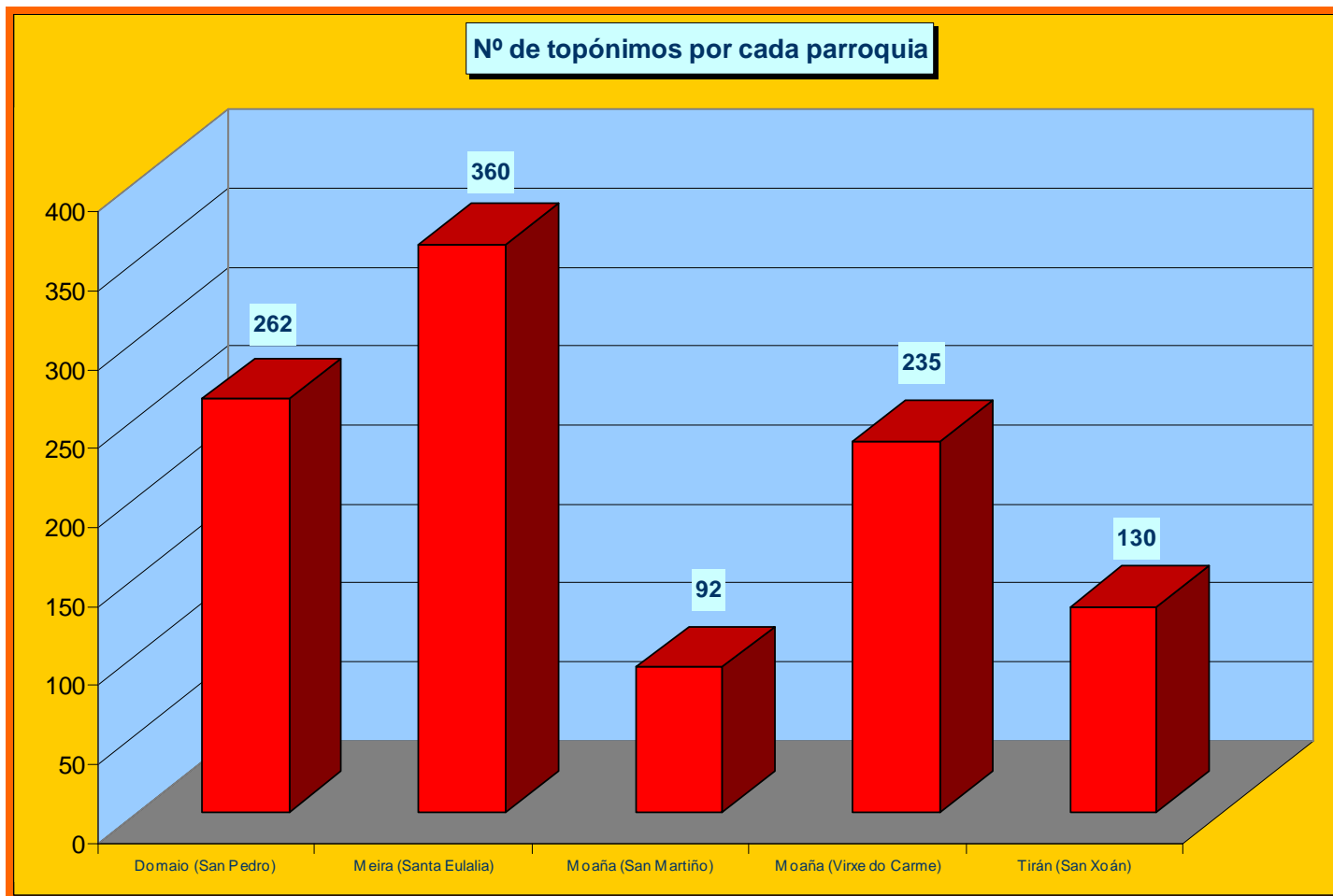
1. Cadro e gráfico cos totais de topónimos recollidos en todo o concello clasificados por parroquias e por tipoloxías.

2. Gráficos por parroquias co número de topónimos clasificados nas distintas tipoloxías xeográficas.
 - 2.1. Parroquia de Domaio (San Pedro)
 - 2.2. Parroquia de Meira (Santa Eulalia)
 - 2.3. Parroquia de Moaña (San Martiño)
 - 2.4. Parroquia de Moaña (Virxe do Carme)
 - 2.5. Parroquia de Tirán (San Xoán)

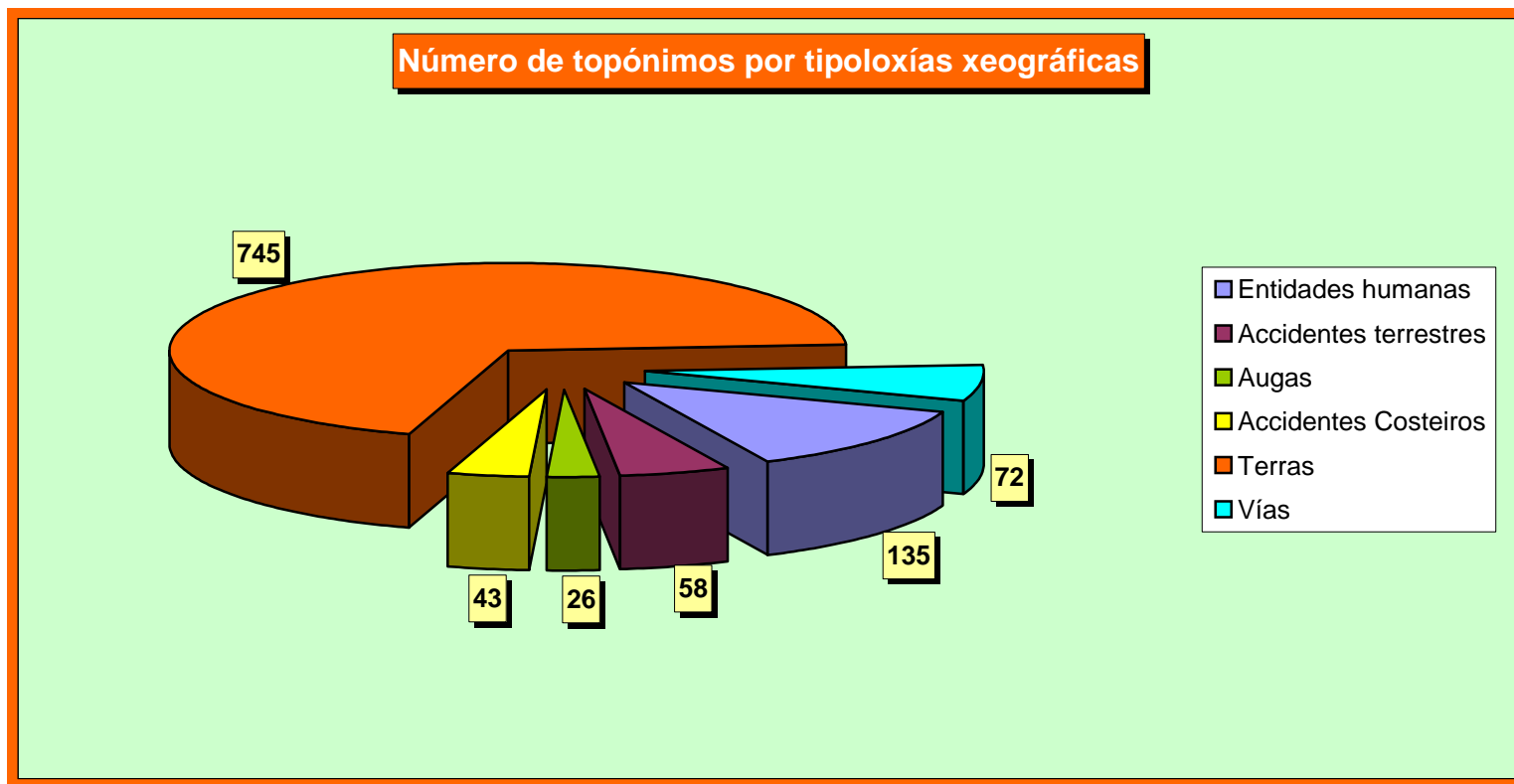
1. Cadro co número de topónimos que hai recollidos en cada unha das parroquias do concello de Moaña segundo as principais tipoloxías xeográficas.

PARROQUIAS	Entidades humanas	Accidentes terrestres	Augas	Accidentes Costeiros	Terras	Vías	TOTAL
Domaio (San Pedro)	16	17	1	12	214	2	262
Meira (Santa Eulalia)	53	25	11	14	212	45	360
Moaña (San Martiño)	17	3	4	0	61	7	92
Moaña (Virxe do Carme)	38	7	7	0	172	11	235
Tirán (San Xoán)	11	6	3	17	86	7	130
TOTAL	135	58	26	43	745	72	1079

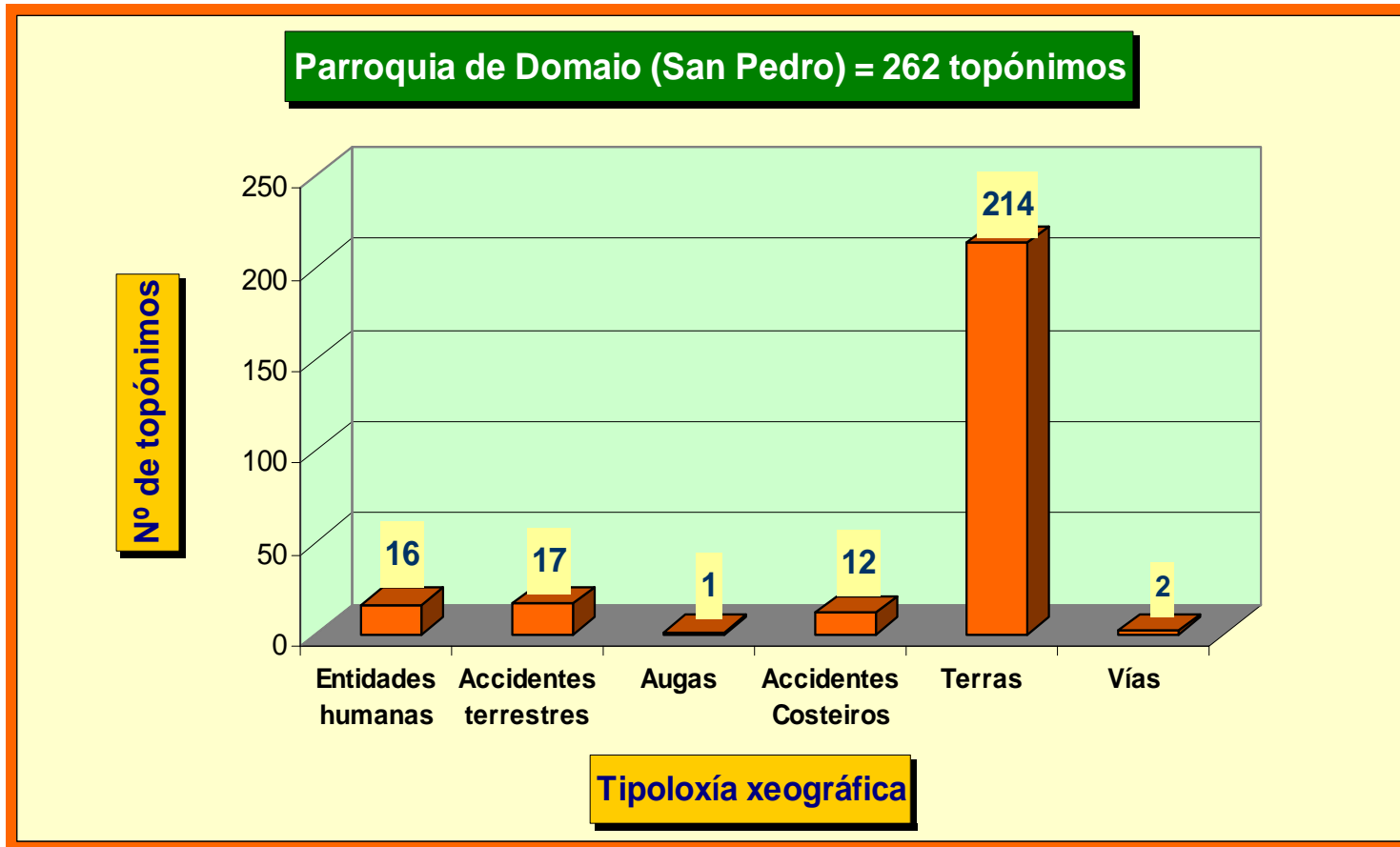
Gráfico comparativo do nº de topónimos obtido en cada parroquia.



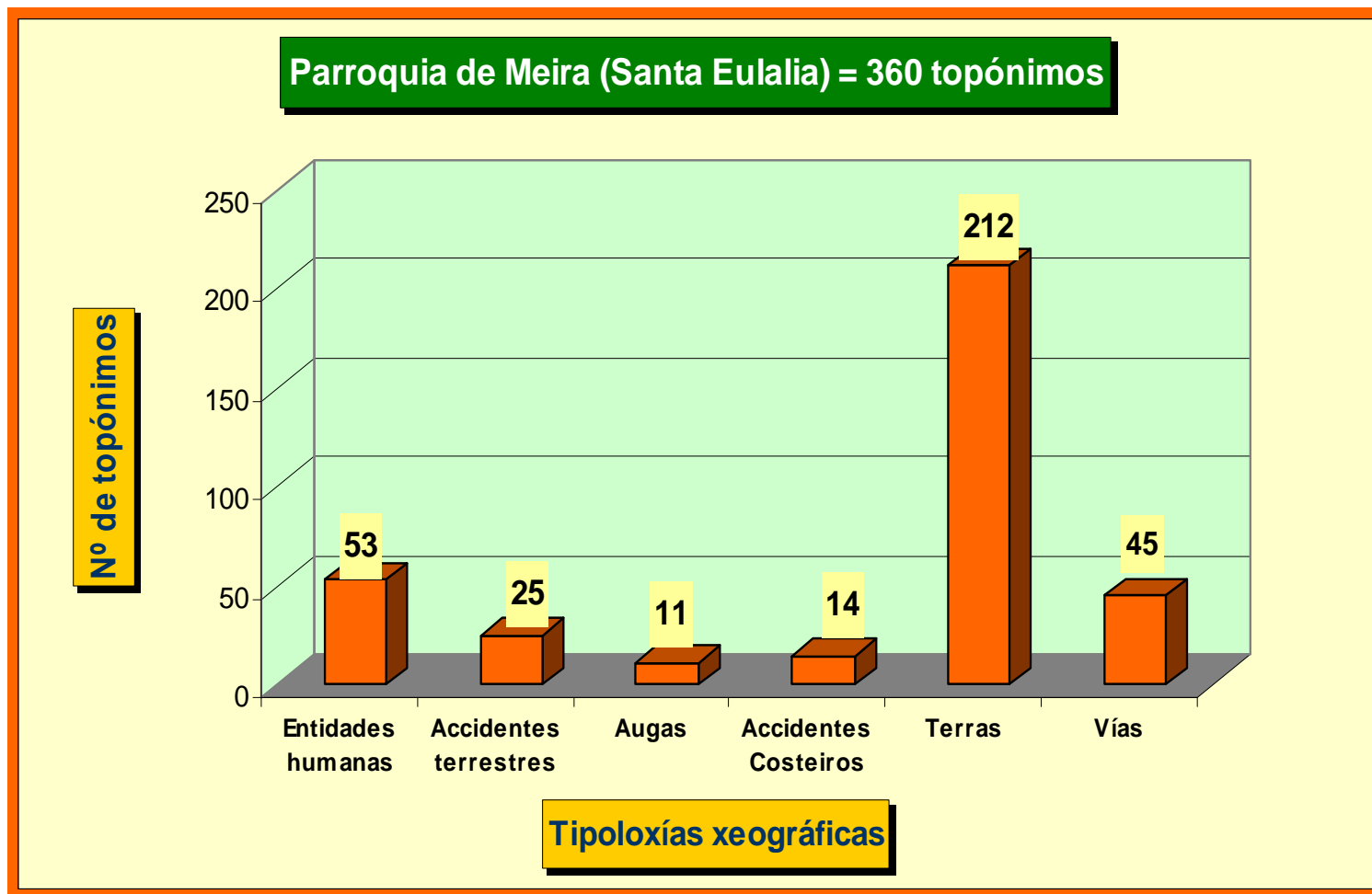
2. Gráficos do nº de topónimos por tipoloxías dentro de cada parroquia



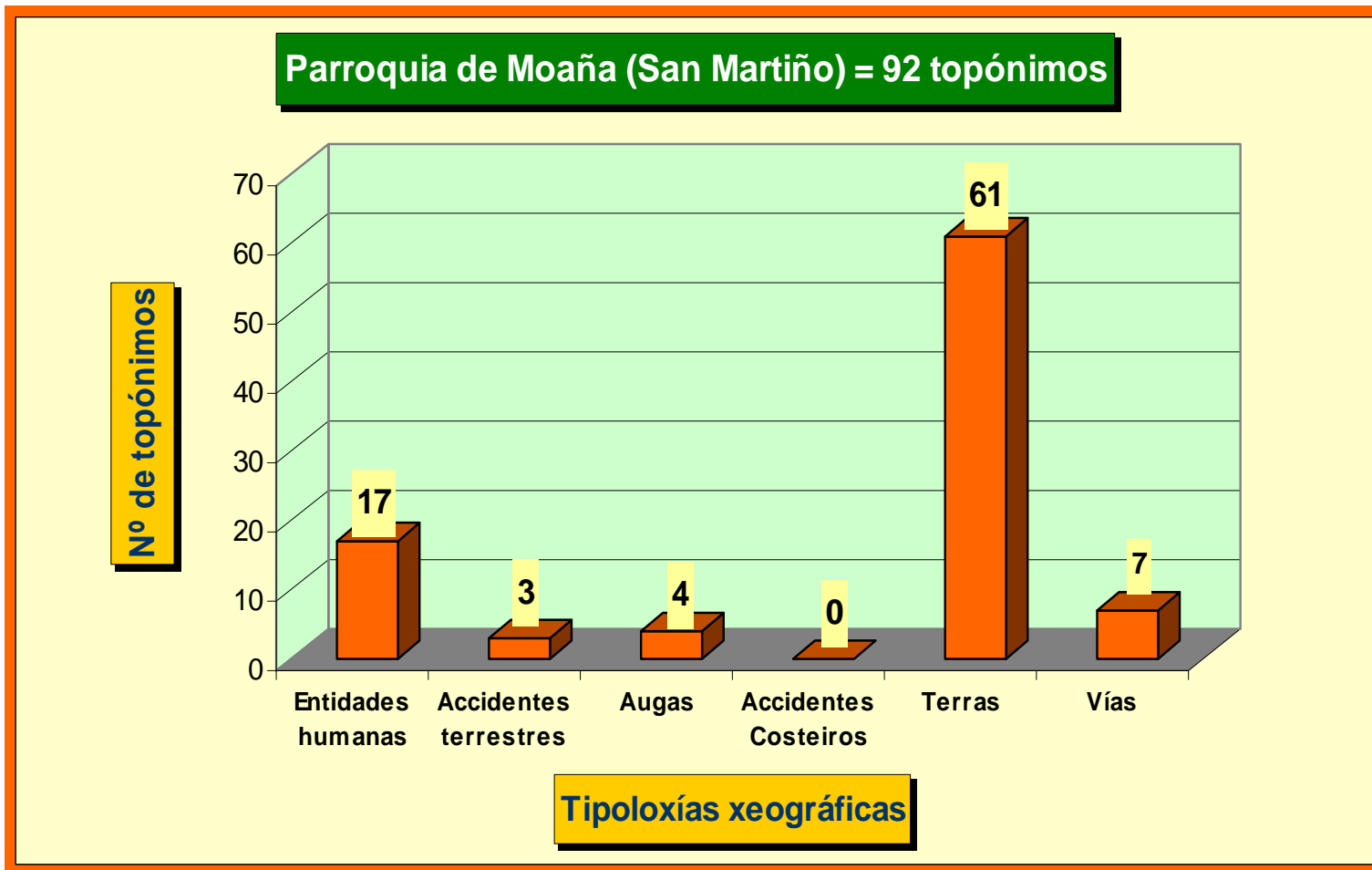
2.1. Parroquia de Domaio (San Pedro)



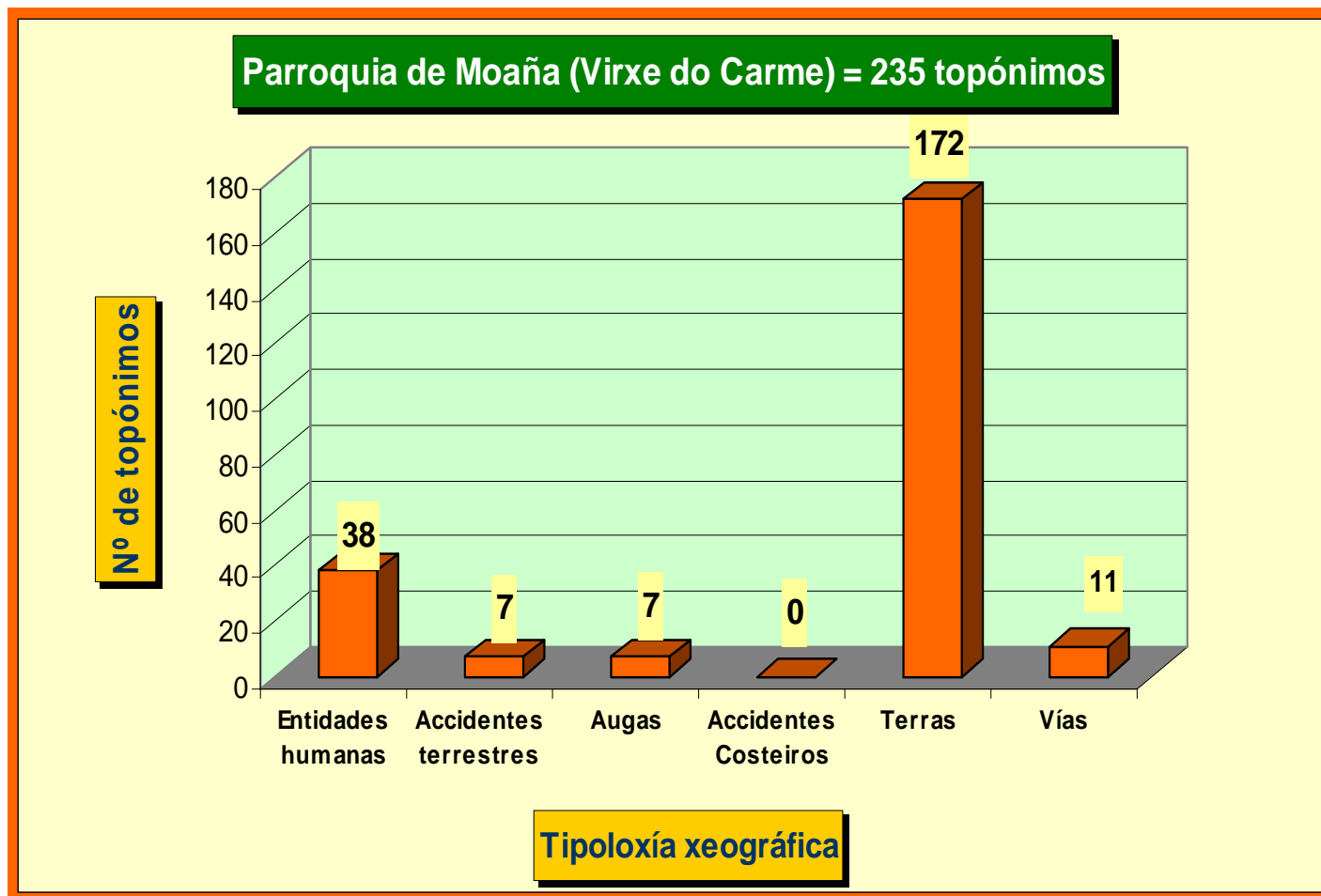
2.2. Parroquia de Meira (Santa Eulalia)



2.3. Parroquia de Moaña (San Martiño)



2.4. Parroquia de Moaña (Virxe do Carme)



2.5. Parroquia de Tirán (San Xoán)

