



Toponimia do concello da GUDIÑA

Gráficos comparativos da toponimia recollida en cada parroquia do concello da Gudiña organizada por aldeas por principais tipoloxías xeográficas.

Índice:

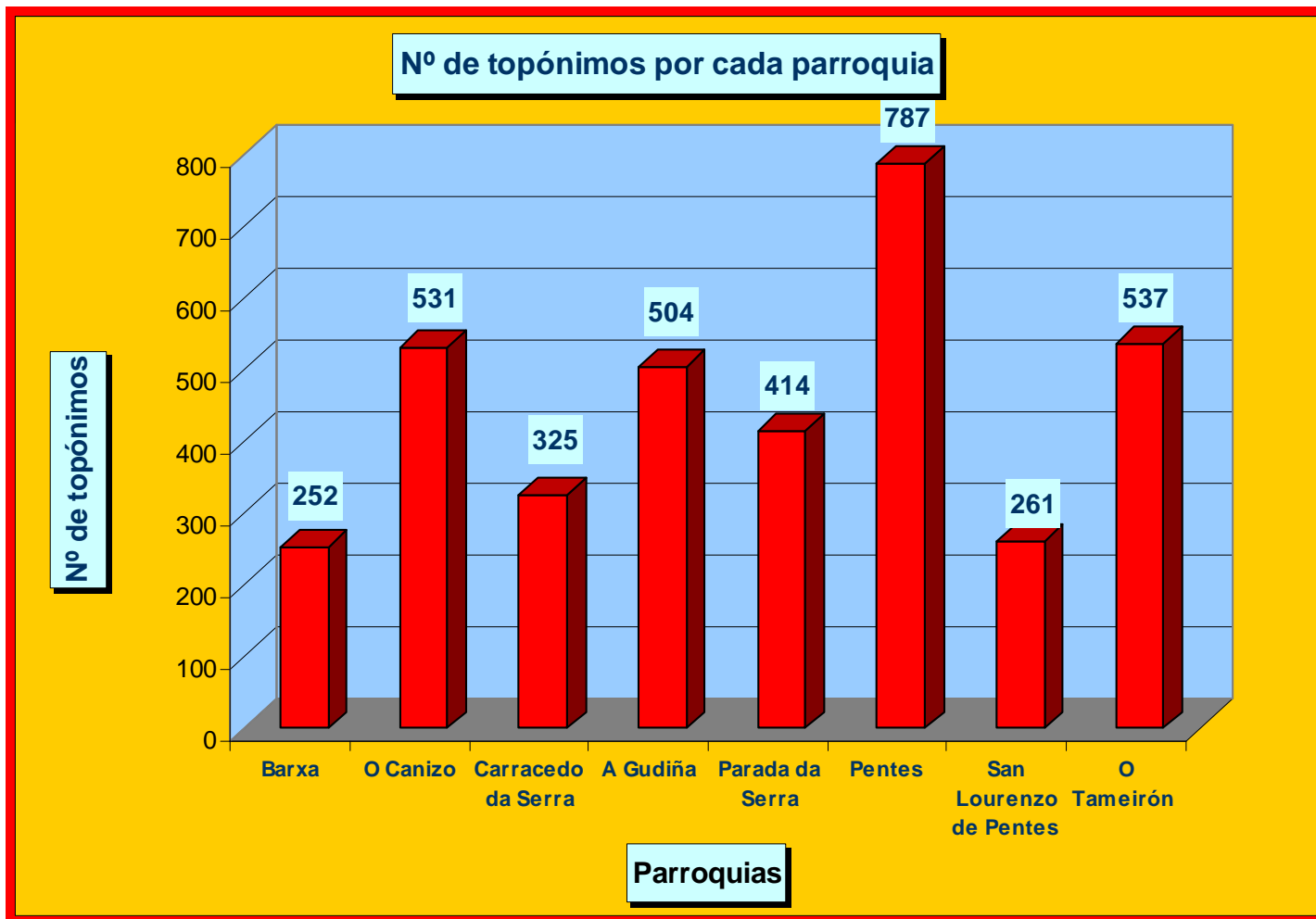
1. Cadro e gráfico cos totais de topónimos recollidos en todo o concello clasificados por parroquias e por tipoloxías.

2. Gráficos por parroquias co número de topónimos clasificados nas distintas tipoloxías xeográficas.
 - 2.1. Parroquia de Barxa (San Xoán)
 - ✓ Barxa
 - ✓ O Seixo
 - 2.2. Parroquia do Canizo (Santa María)
 - 2.3. Parroquia de Carracedo da Serra (Santiago)
 - 2.4. Parroquia da Gudiña (San Martiño e San Pedro)
 - 2.5. Parroquia de Parada da Serra (San Lucas)
 - 2.6. Parroquia de Pentes (San Mamede)
 - ✓ Herosa
 - ✓ Pentes
 - ✓ A Venda da Teresa
 - 2.7. Parroquia de San Lourenzo de Pentes (San Lourenzo)
 - 2.8. Parroquia do Tameirón (Santa María)

1. Cadro do número de topónimos que hai recollidos en cada unha das parroquias do concello da Gudiña segundo as principais tipoloxías xeográficas.

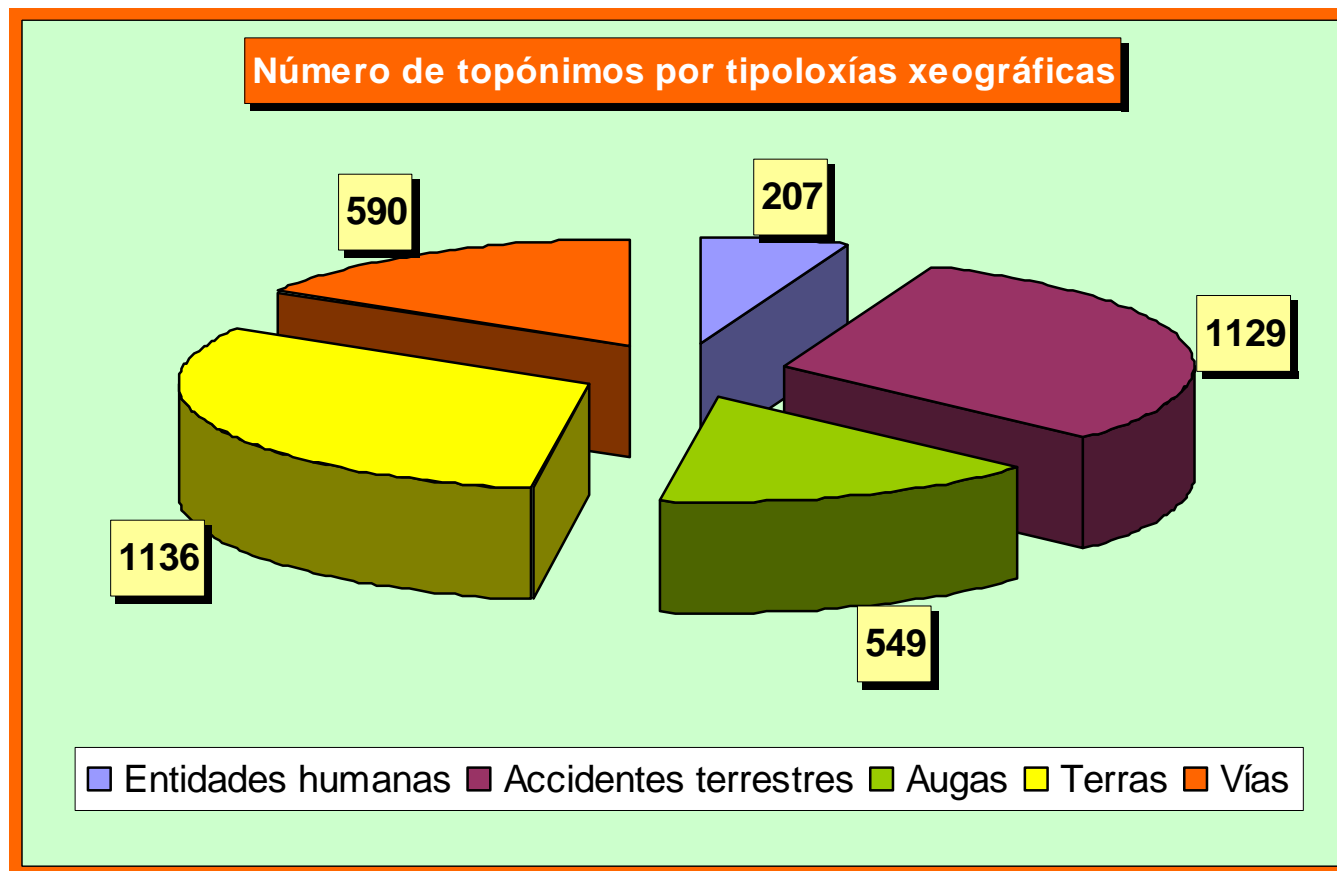
PARROQUIAS	Entidades humanas	Accidentes terrestres	Augas	Terras	Vías	TOTAL
Barxa (San Xoán)	19	74	37	79	43	252
O Canizo (Santa María)	43	128	94	185	81	531
Carracedo da Serra (Santiago)	10	100	47	109	59	325
A Gudiña (San Martiño e San Pedro)	32	178	79	129	86	504
Parada da Serra (San Lucas)	21	158	48	136	51	414
Pentes (San Mamede)	38	265	129	219	136	787
San Lourenzo de Pentes (San Lourenzo)	14	87	40	94	26	261
O Tameirón (Santa María)	30	139	75	185	108	537
TOTAL	207	1129	549	1136	590	3611

Gráfico comparativo do nº de topónimos obtido en cada parroquia.

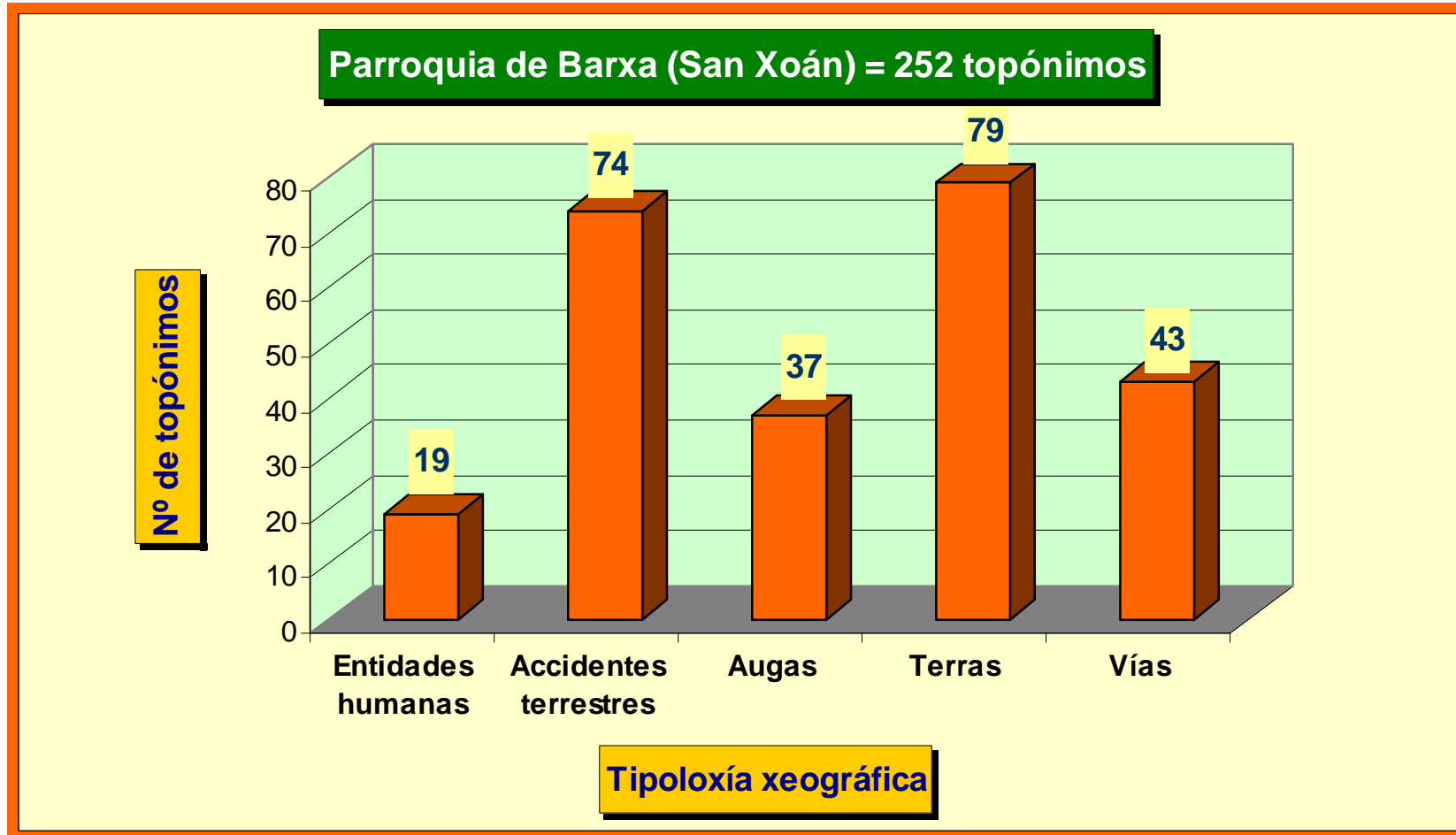


2. Gráficos do nº de topónimos por tipoloxías dentro de cada parroquia

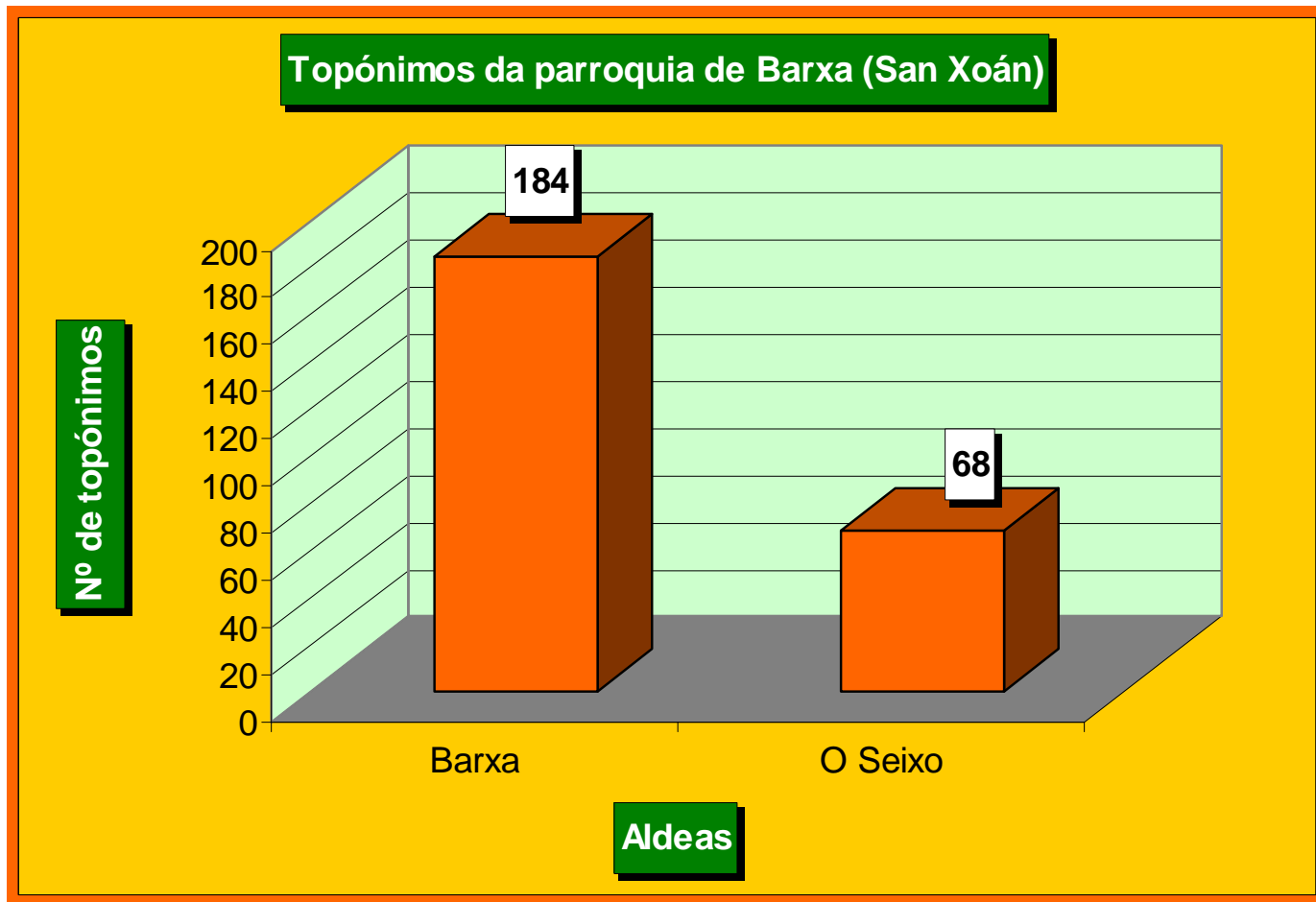
Topónimos de todo o concello por tipoloxías xeográficas:



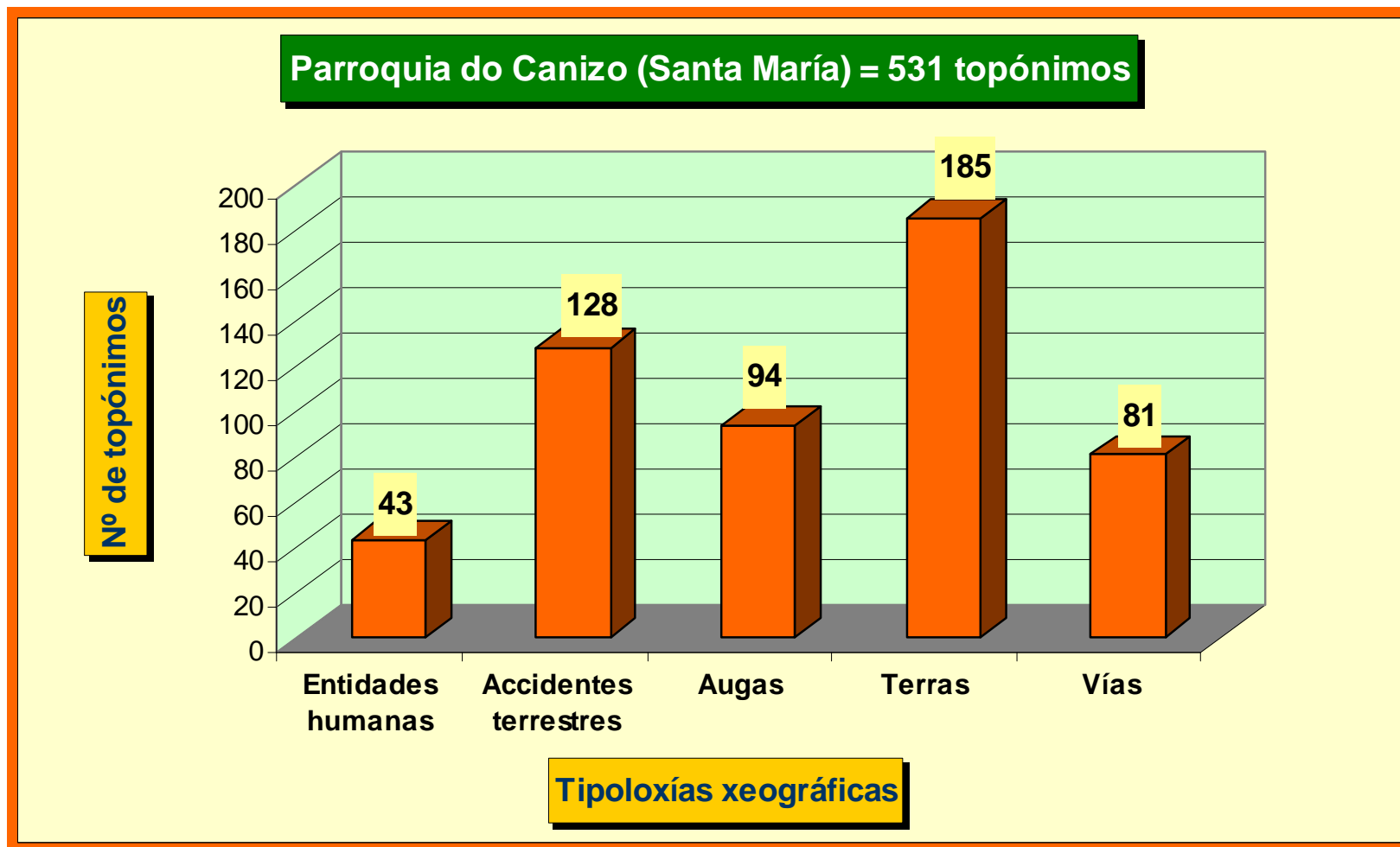
2.1. Parroquia de Barxa (San Xoán)



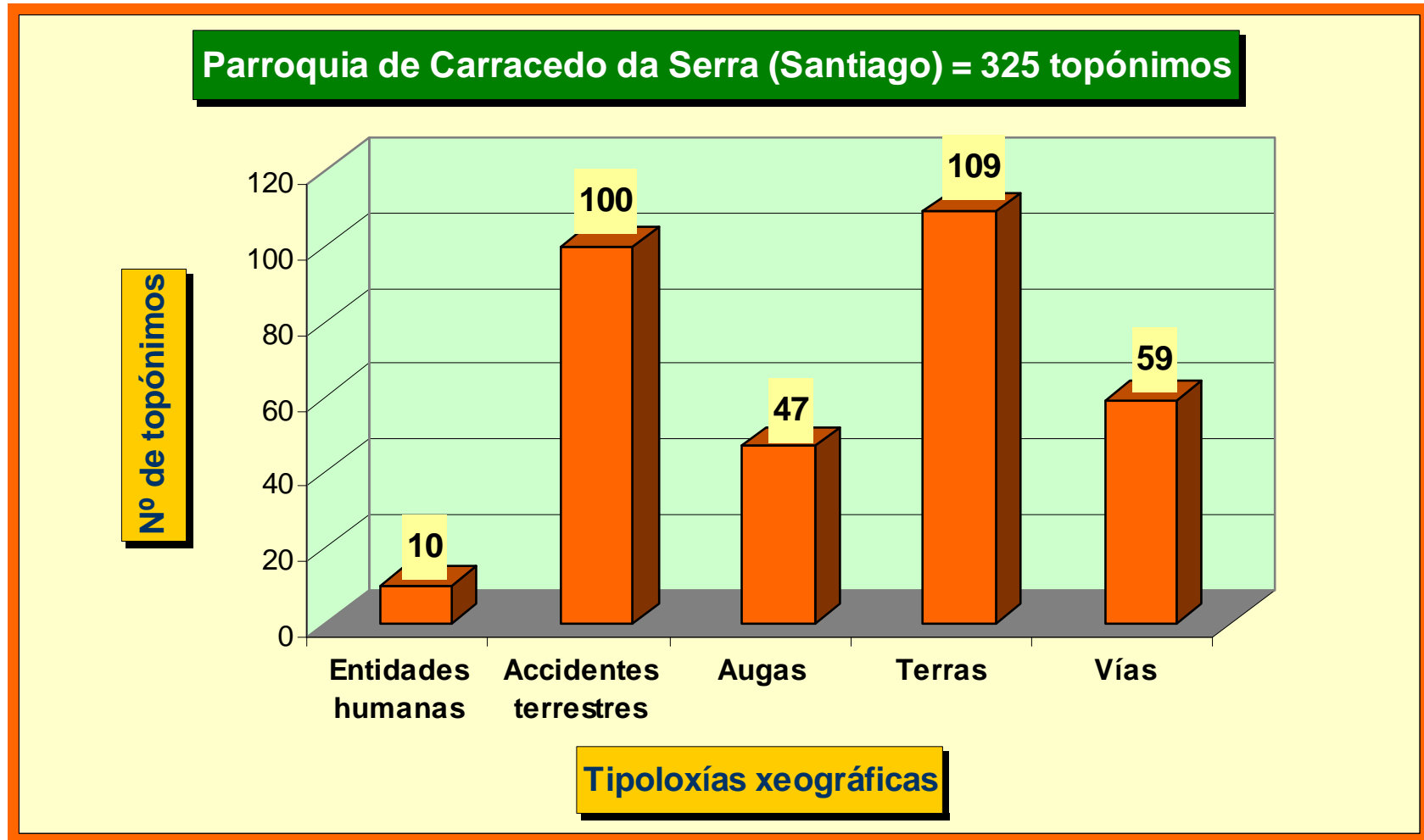
Nº de topónimos por cada aldea dentro da parroquia de Barxa



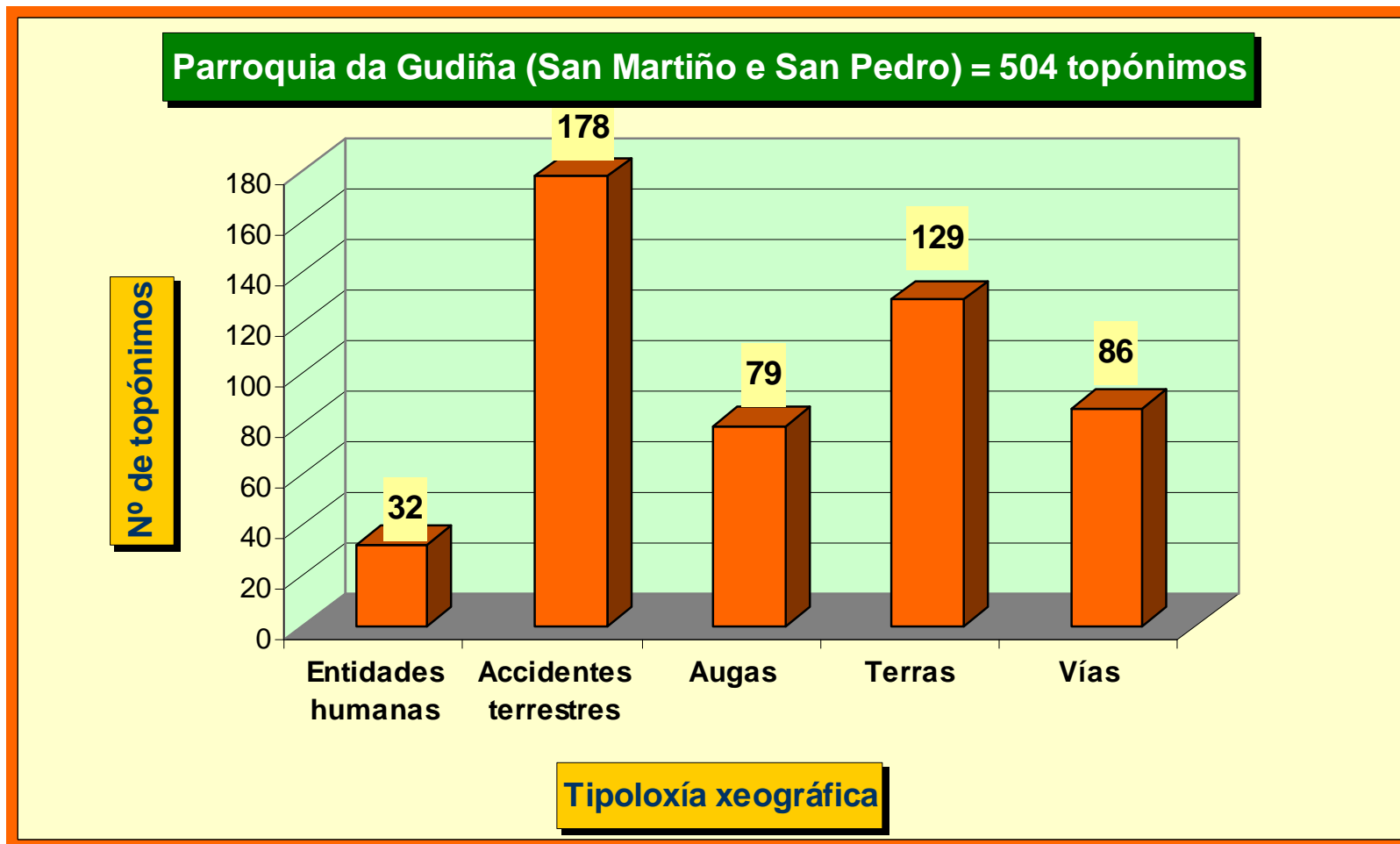
2.2. Parroquia do Canizo (Santa María)



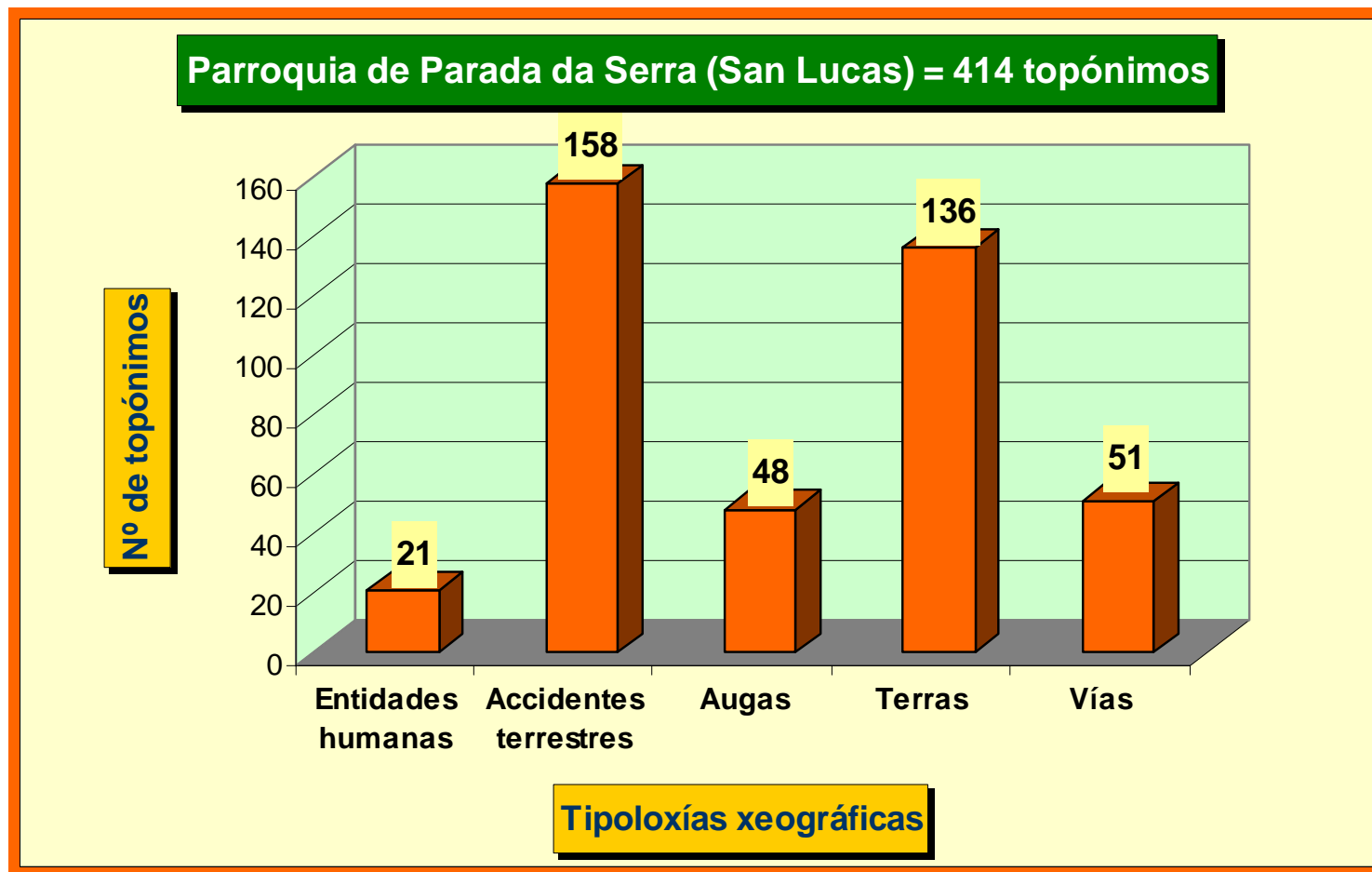
2.3. Parroquia de Carracedo da Serra (Santiago)



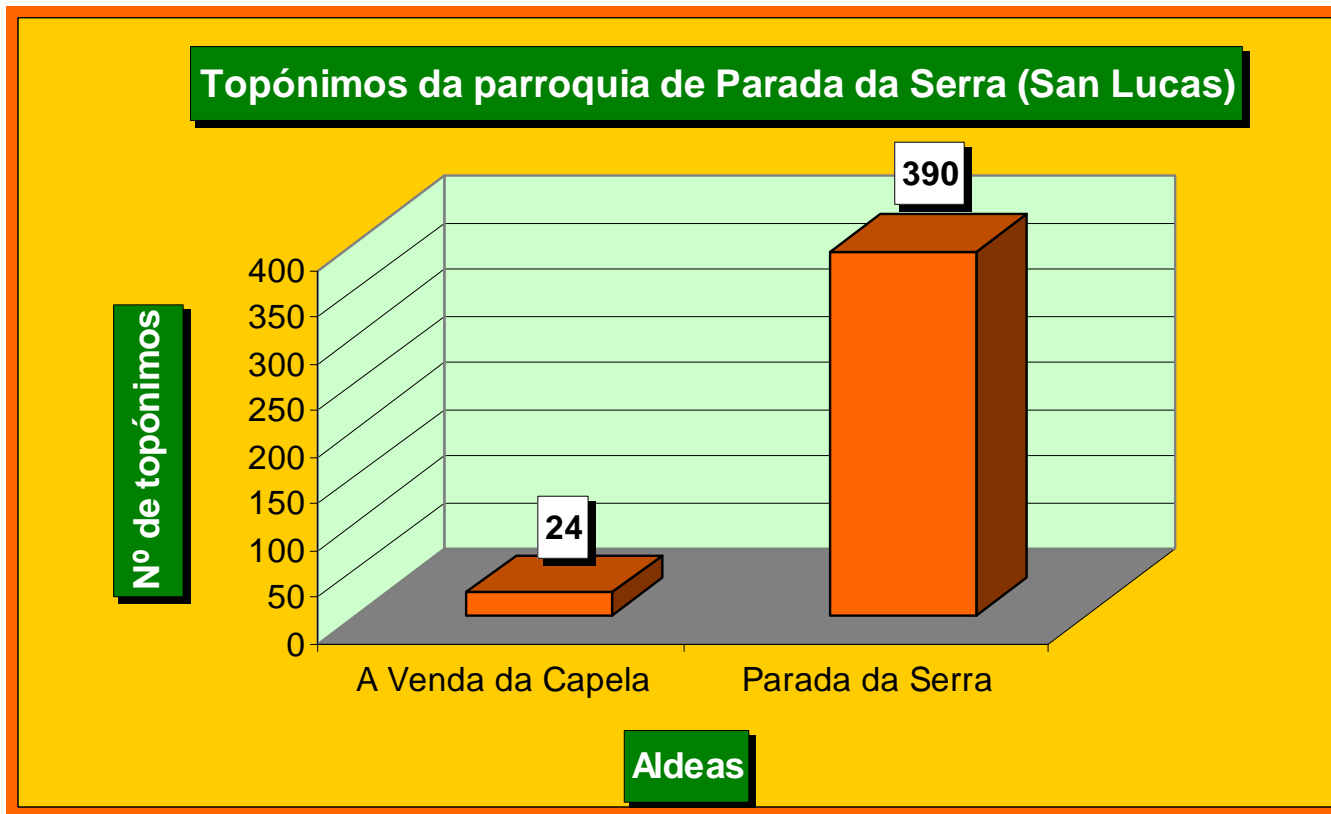
2.4. Parroquia da Gudiña (San Martiño e San Pedro)



2.5. Parroquia de Parada da Serra (San Lucas)

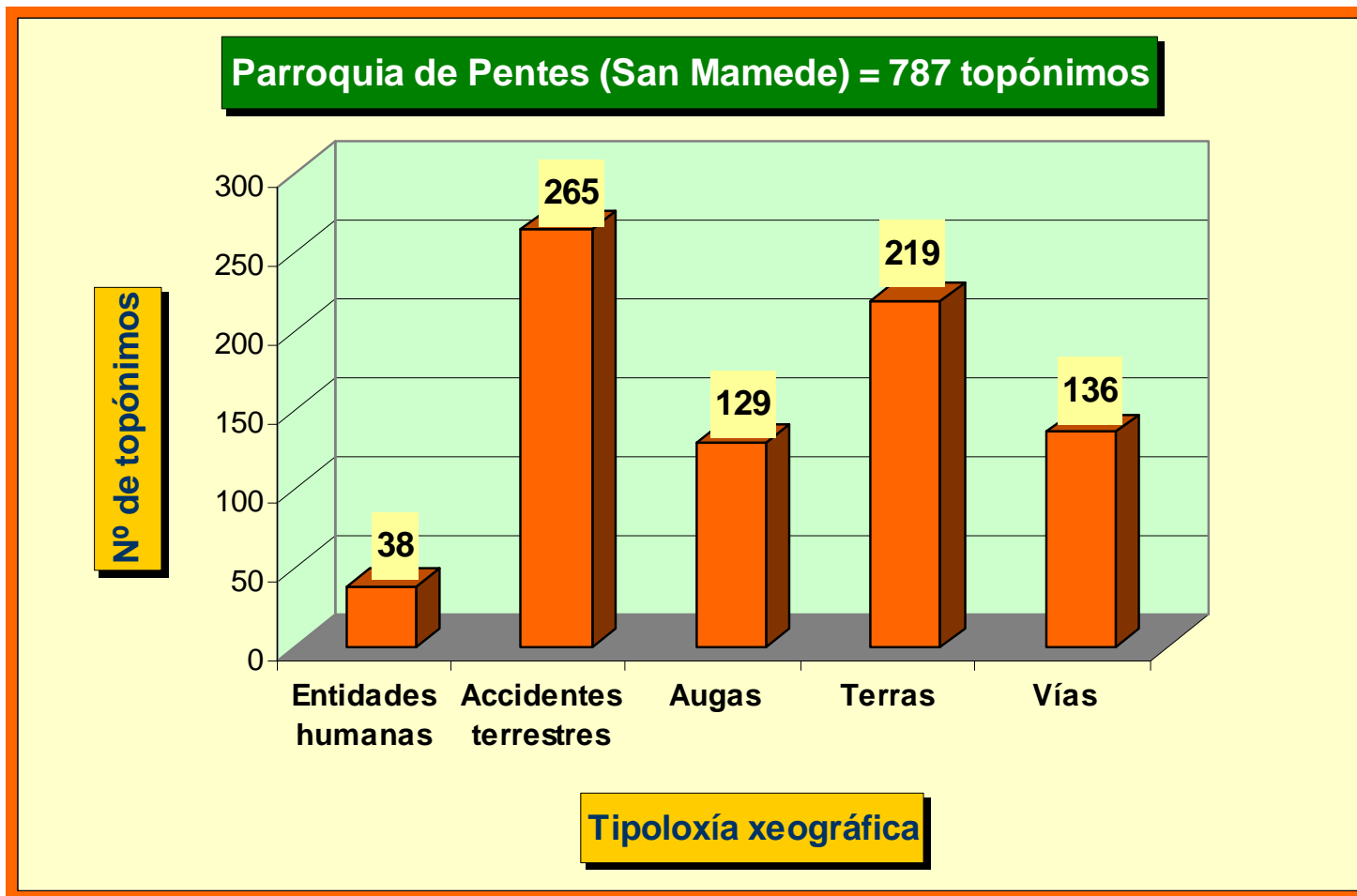


Nº de topónimos por cada aldea dentro da parroquia de Parada da Serra

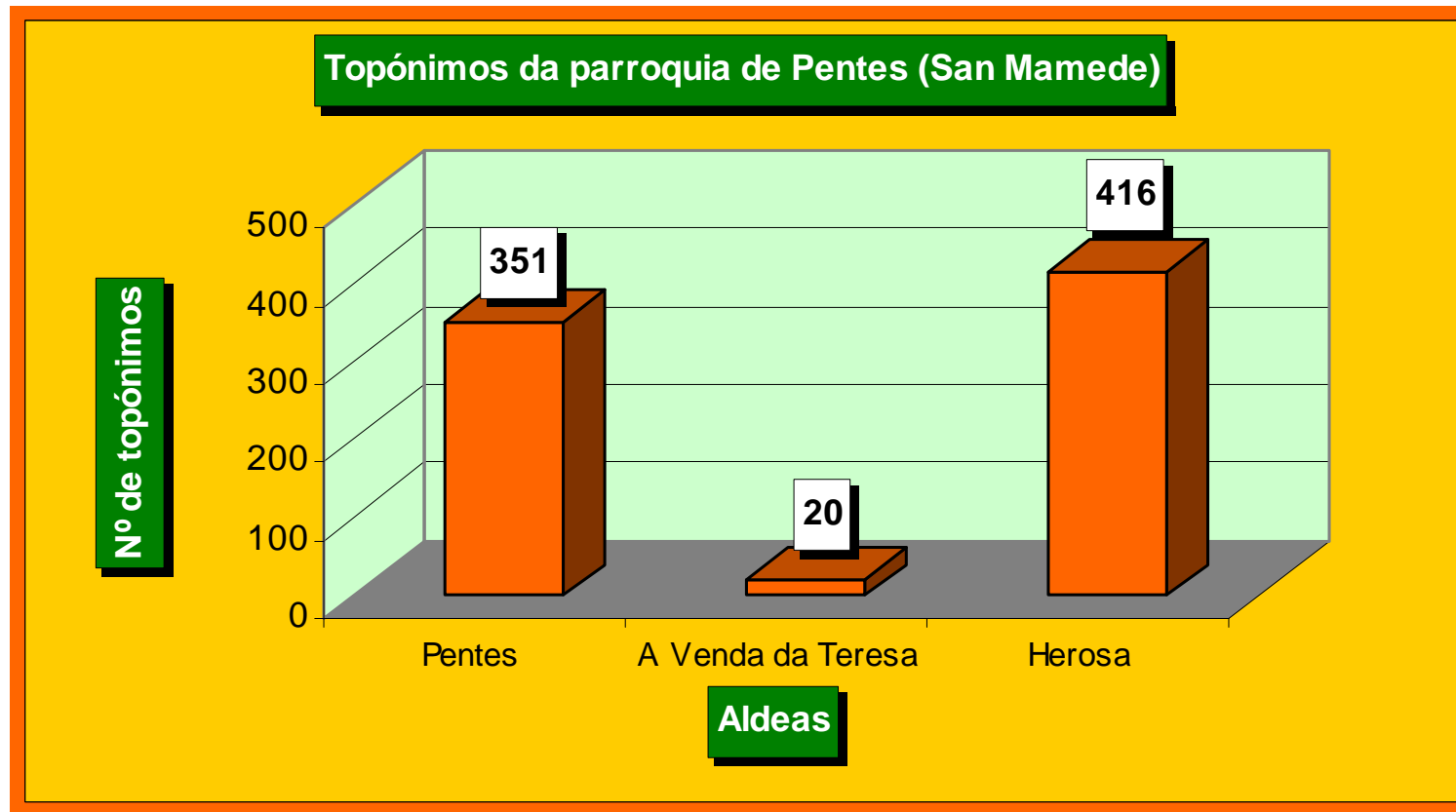


*A parroquia de Parada da Serra viuse completada coa aldea da **Venda da Capela** que pertencía ao Concello de Vilariño de Conso trala desaparición da parroquia de Veigas de Camba despois da construción do Encoro das Portas.

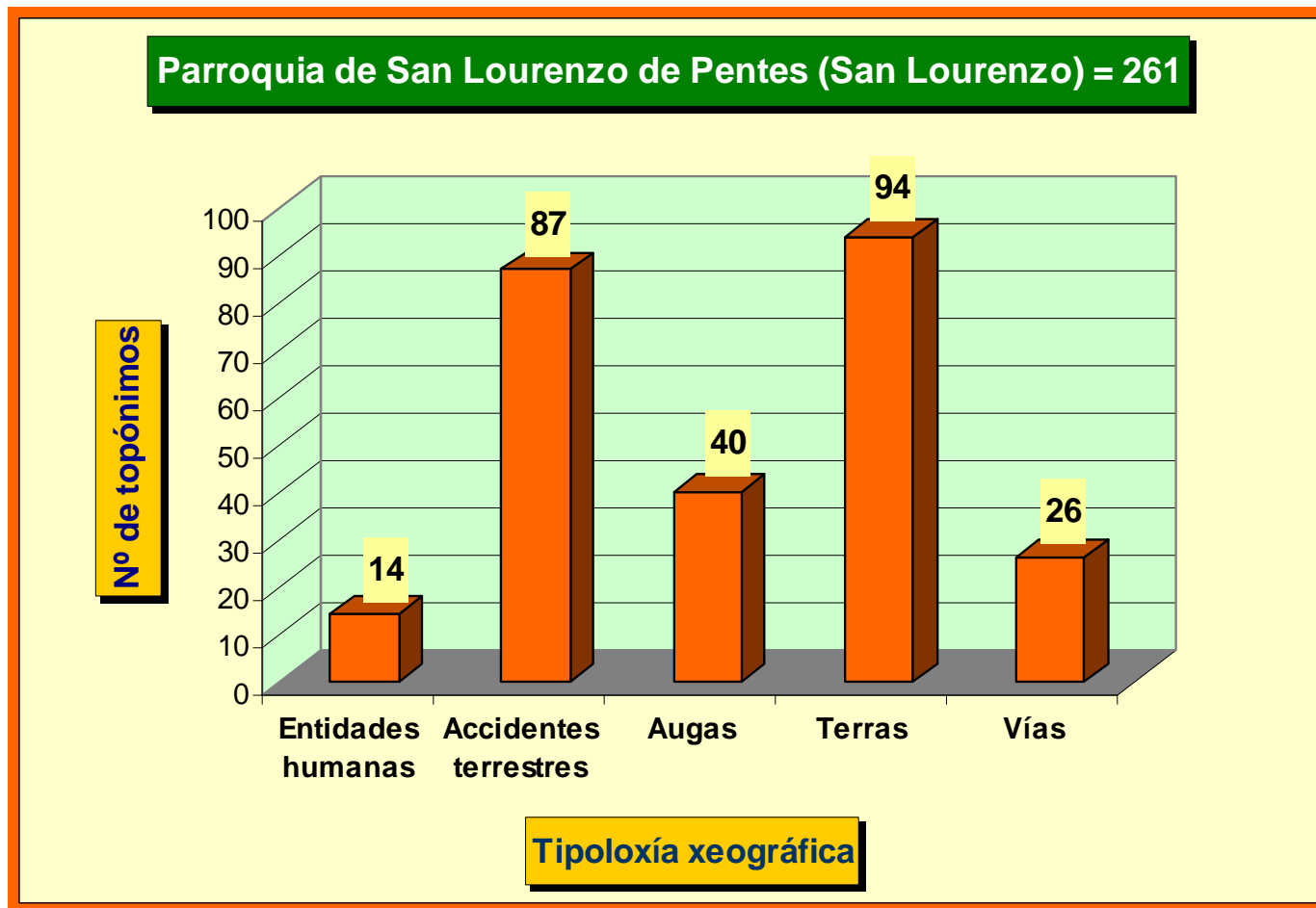
2.6. Parroquia de Pentes (San Mamede)



Nº de topónimos por cada aldea dentro da parroquia de Pentes



2.7. Parroquia de San Lourenzo de Pentes (San Lourenzo)



2.8. Parroquia do Tameirón (Santa María)

