



# TOPONIMIA DO CONCELLO DE **ARTEIXO**



Gráficos comparativos da toponimia recollida en cada parroquia do concello de Arteixo segundo as principais tipoloxías xeográficas



## INDICE

### **1. Gráficos do número de topónimos recollidos en cada unha das parroquias do concello de Arteixo segundo as principais tipoloxías.**

1.1. Cadro co número de topónimos obtido en cada parroquia.

1.2. Gráfico comparativo do número de topónimos obtido en cada parroquia.

### **2. Gráficos do número de topónimos por tipoloxías dentro de cada parroquia.**

2.1. Topónimos de todo o concello por tipoloxías xeográficas.

2.2. Gráfico por parroquias dos topónimos clasificados como entidades humanas.

2.3. Gráfico por parroquias dos topónimos clasificados como accidentes terrestres.

2.4. Gráfico por parroquias dos topónimos clasificados como augas.

2.5. Gráfico por parroquias dos topónimos clasificados como accidentes costeiros.

2.6. Gráfico por parroquias dos topónimos clasificados como terras.

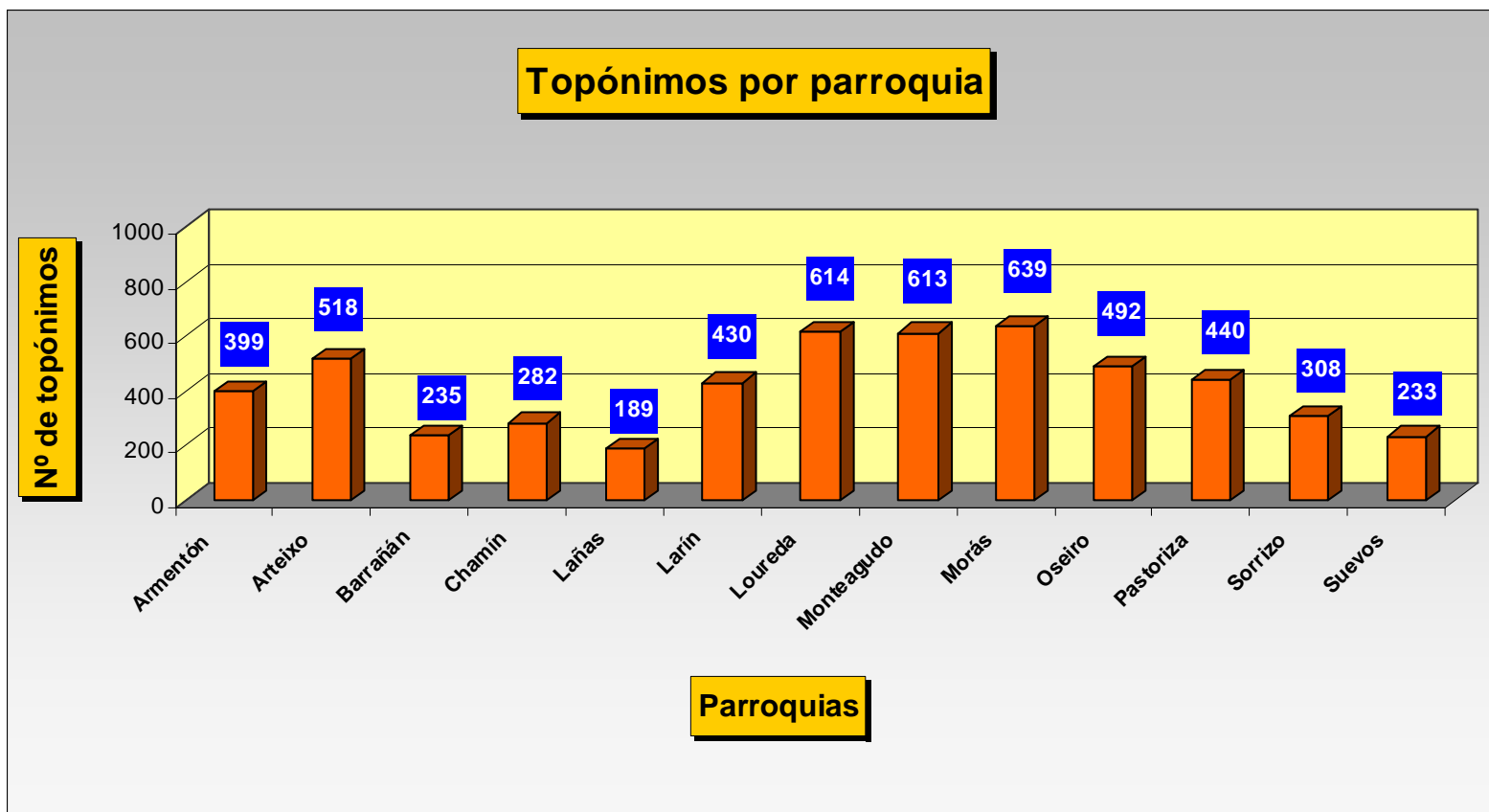
2.7. Gráfico por parroquias dos topónimos clasificados como vías.

## 1. Gráficos do número de topónimos recollidos en cada unha das parroquias do concello de Arteixo segundo as principais tipoloxías

1.1 Cadro co número de topónimos obtido en cada parroquia:

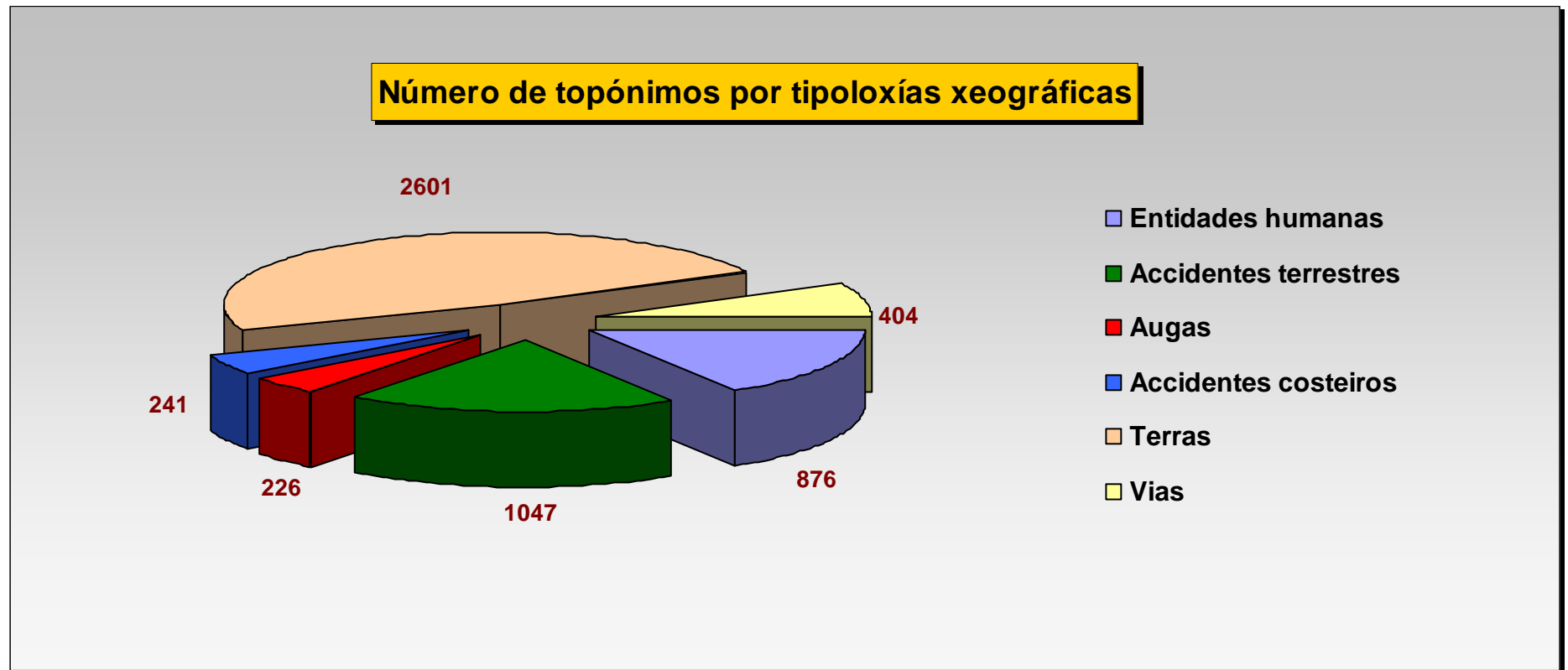
PARROQUIAS	TIPOLOXÍA						TOTAL TIPOLOXÍAS
	Entidades humanas	Accidentes terrestres	Augas	Accidentes costeiros	Terras	Vias	
Armentón	55	91	25	0	199	29	399
Arteixo	104	84	13	70	189	58	518
Barrañán	40	16	7	17	138	17	235
Chamín	44	17	5	3	187	26	282
Lañas	47	31	10	0	83	18	189
Larín	83	66	22	0	239	20	430
Loureda	101	185	20	0	300	8	614
Monteagudo	82	149	35	0	306	41	613
Morás	83	191	25	0	280	60	639
Oseiro	91	62	15	39	238	47	492
Pastoriza	82	80	24	0	214	40	440
Sorrizo	41	45	18	54	134	16	308
Suevos	23	30	7	55	94	24	233
Outros concellos				3			3
<b>TOTAL PARROQUIAS</b>	<b>876</b>	<b>1047</b>	<b>226</b>	<b>241</b>	<b>2601</b>	<b>404</b>	<b>5395</b>

1.2. Gráfico comparativo do número de topónimos obtido en cada parroquia:

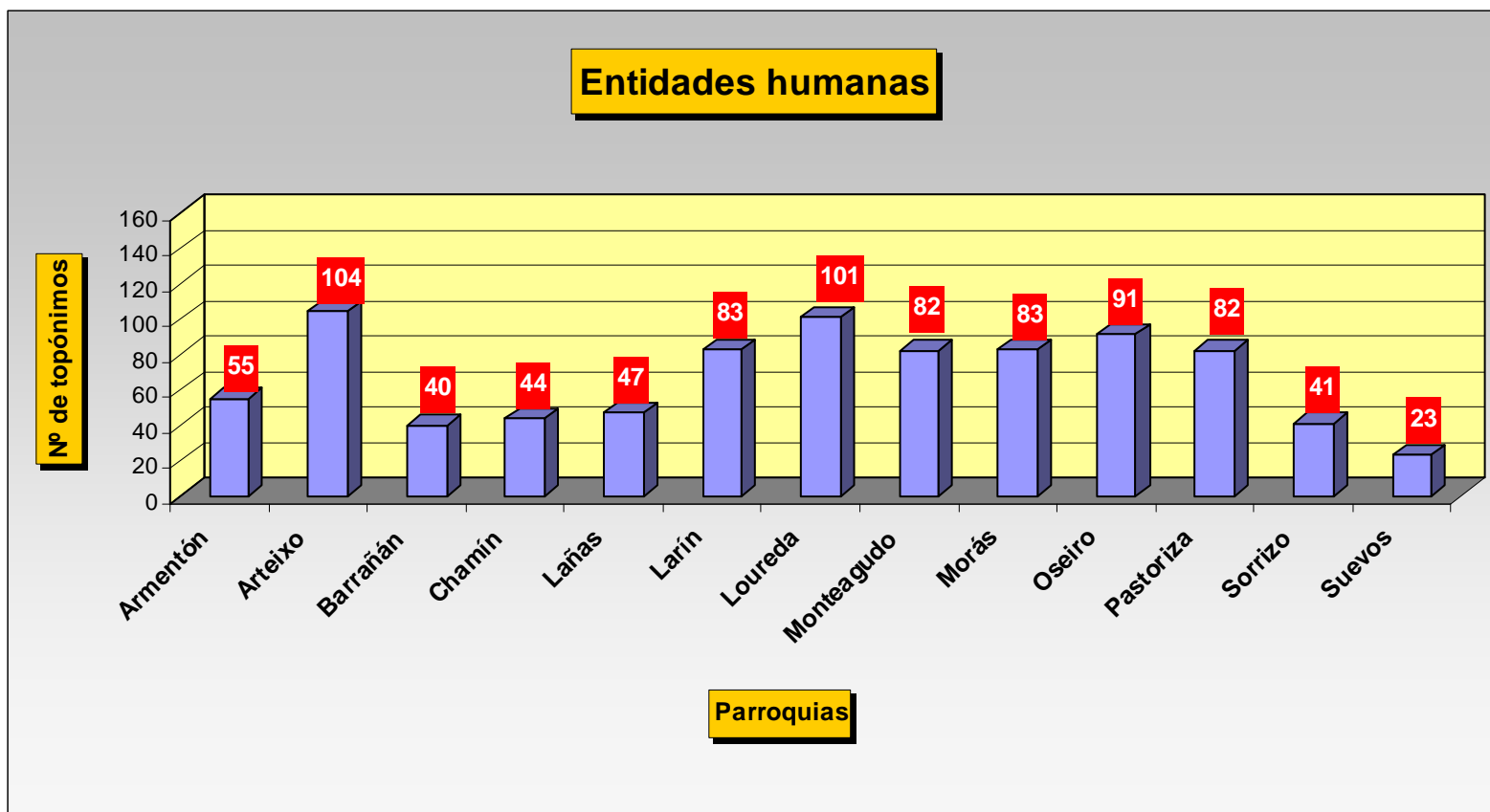


## 2. Gráficos do número de topónimos por tipoloxías dentro de cada parroquia

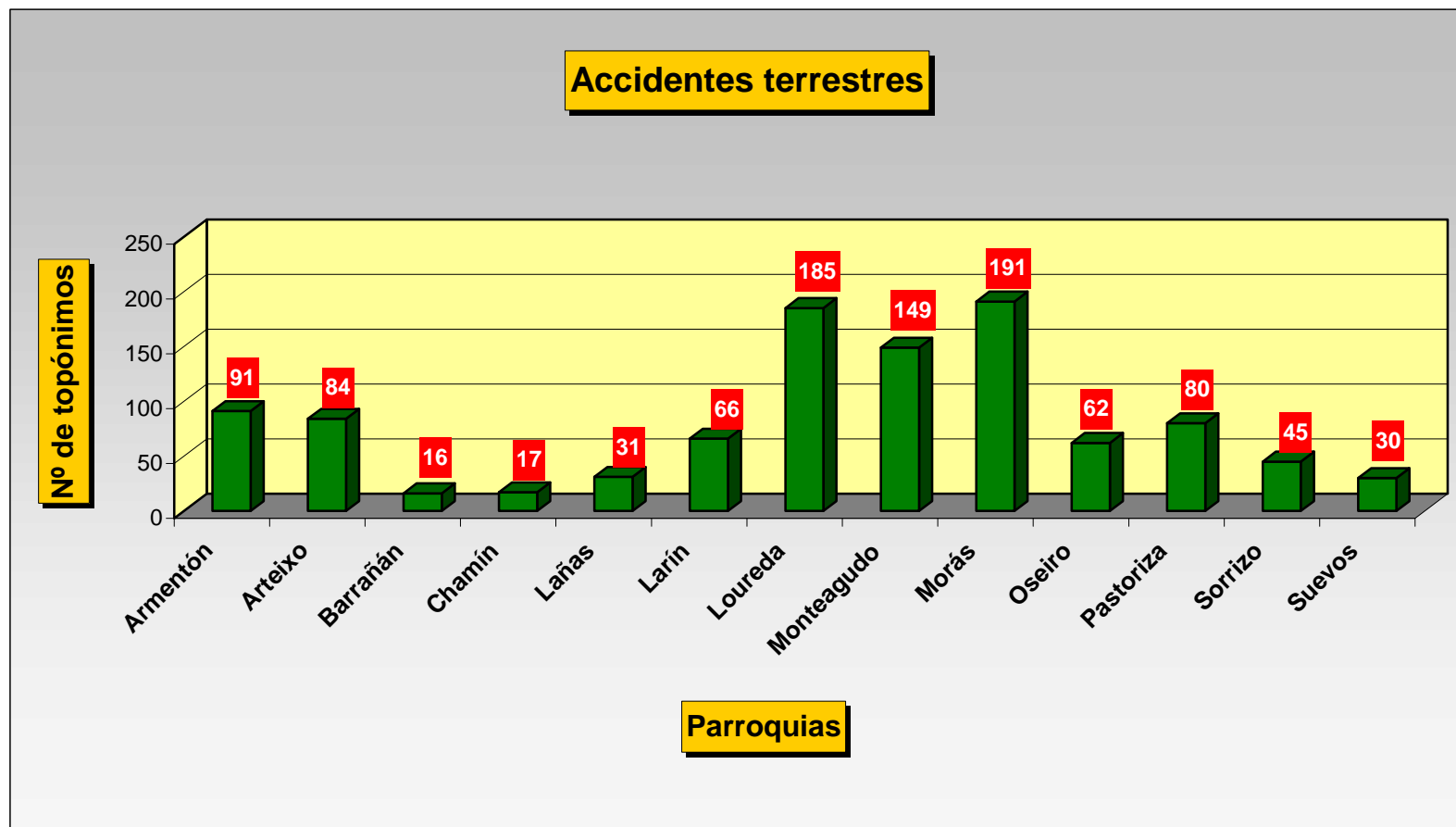
2.1. Topónimos de todo o concello por tipoloxías xeográficas:



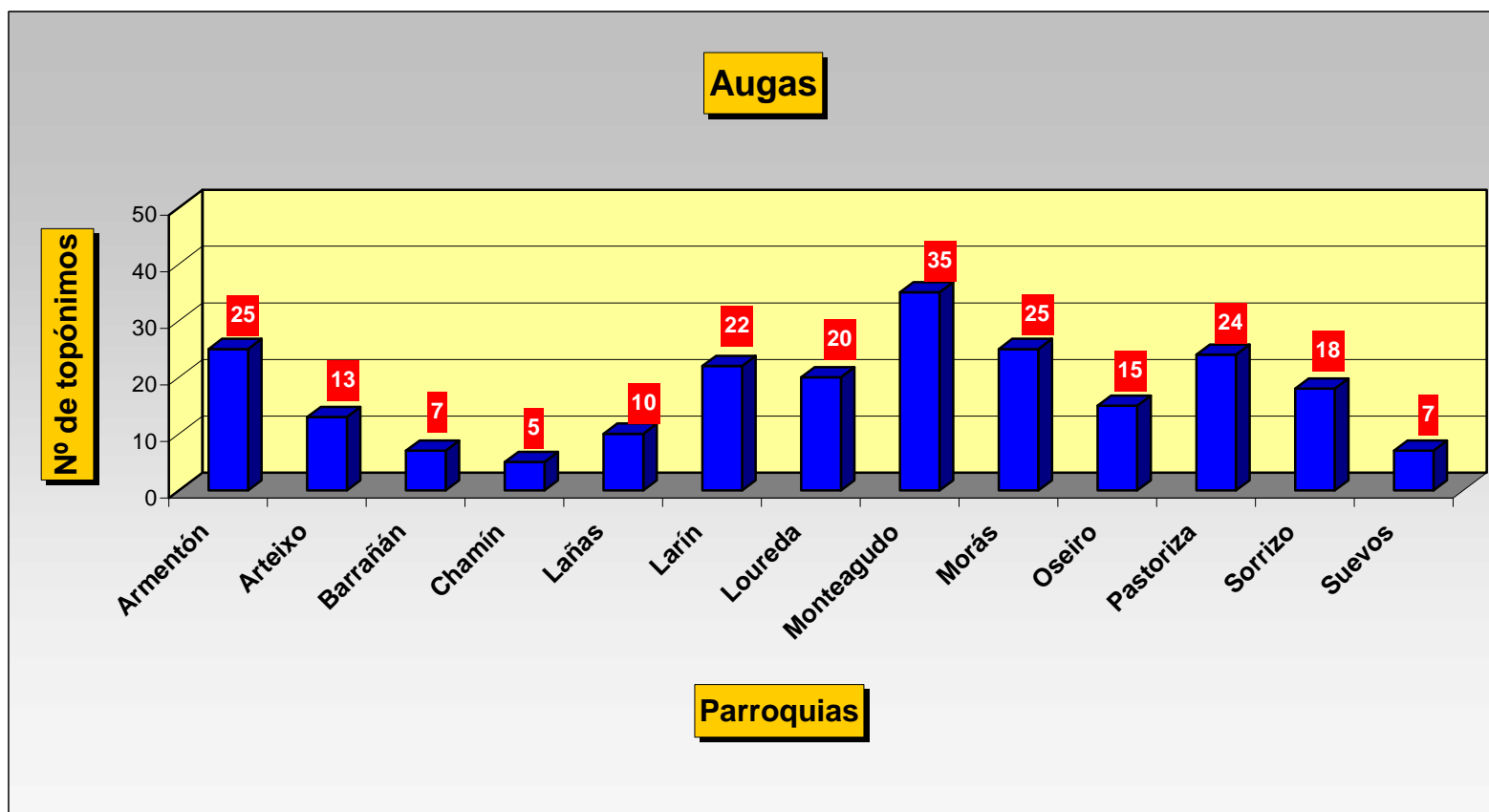
2.2. Gráfico por parroquias dos topónimos clasificados como entidades humanas:



2.3. Gráfico por parroquias dos topónimos clasificados como accidentes terrestres:

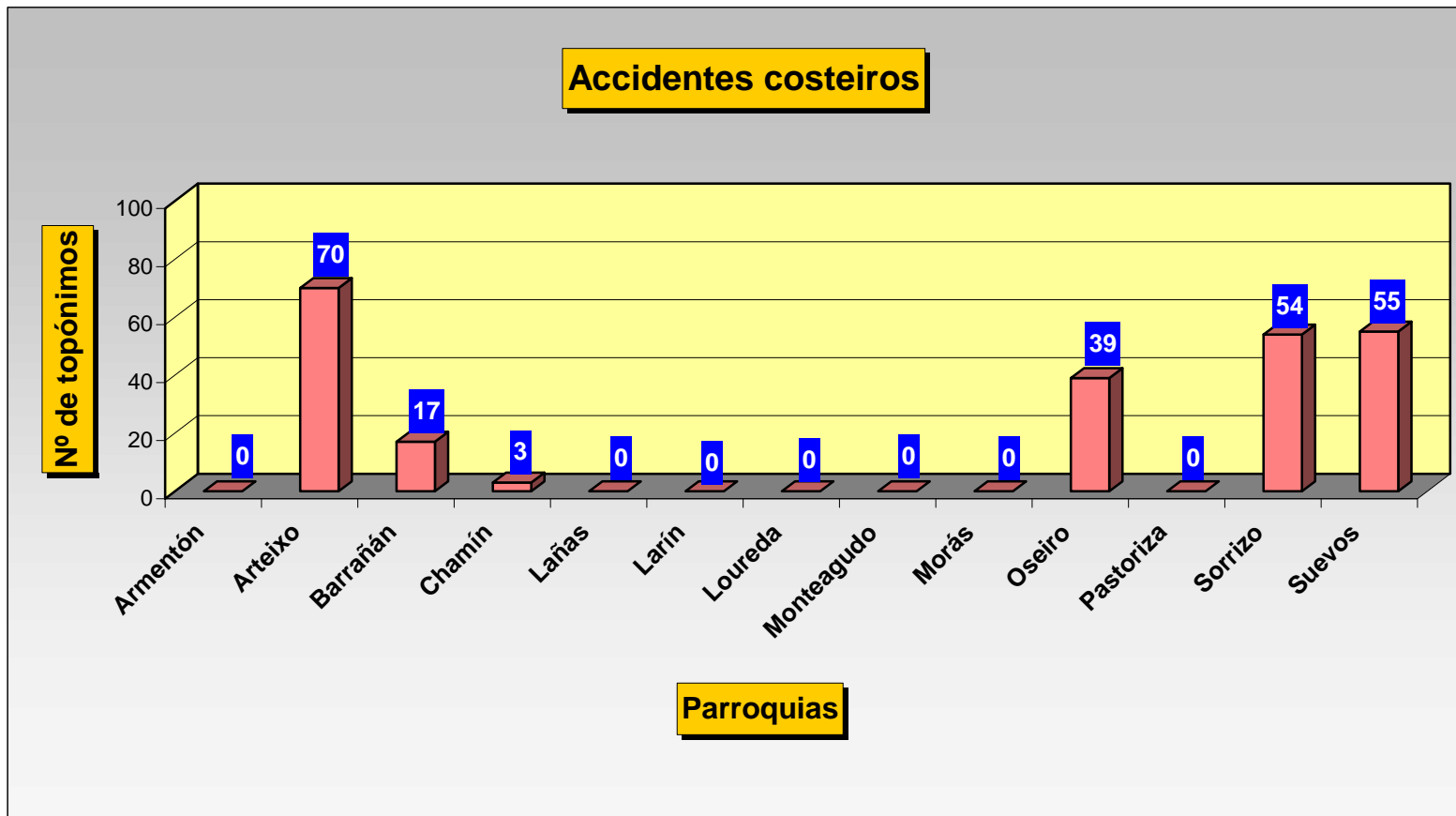


2.4. Gráfico por parroquias dos topónimos clasificados como augas:

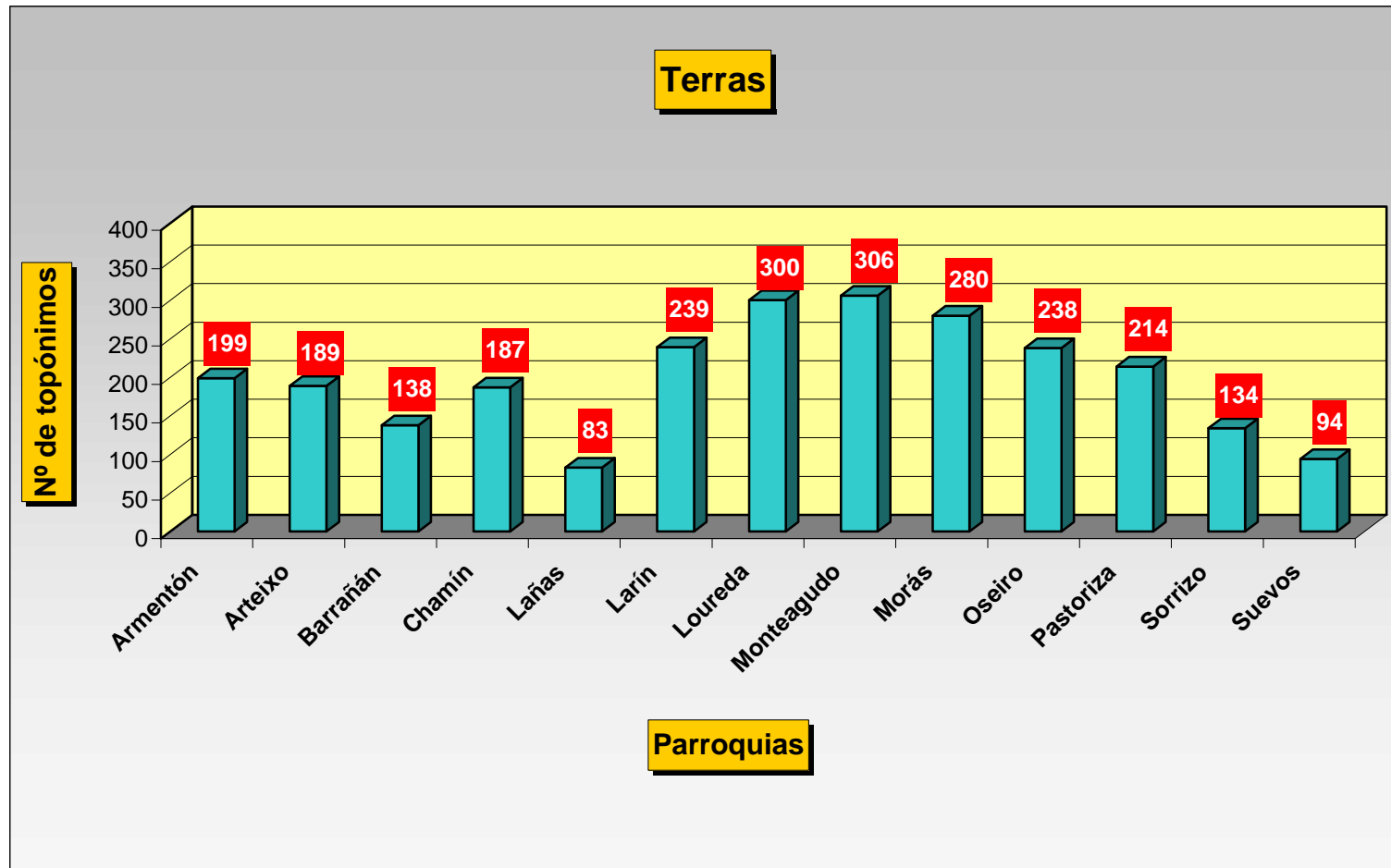




2.5. Gráfico por parroquias dos topónimos clasificados como accidentes costeiros:



2.6. Gráfico por parroquias dos topónimos clasificados como terras:



2.7. Gráfico por parroquias dos topónimos clasificados como vías:

