




TOPONIMIA DO CONCELLO DE **LOURENZÁ**



Gráficos comparativos da toponimia recollida en cada parroquia do concello de Lourenzá segundo as principais tipoloxías xeográficas



INDICE

1. Gráficos do número de topónimos recollidos en cada unha das parroquias do concello de Lourenzá segundo as principais tipoloxías.

- 1.1. Cadro co número de topónimos obtido en cada parroquia.
- 1.2. Gráfico comparativo do número de topónimos obtido en cada parroquia.

2. Gráficos do número de topónimos por tipoloxías dentro de cada parroquia.

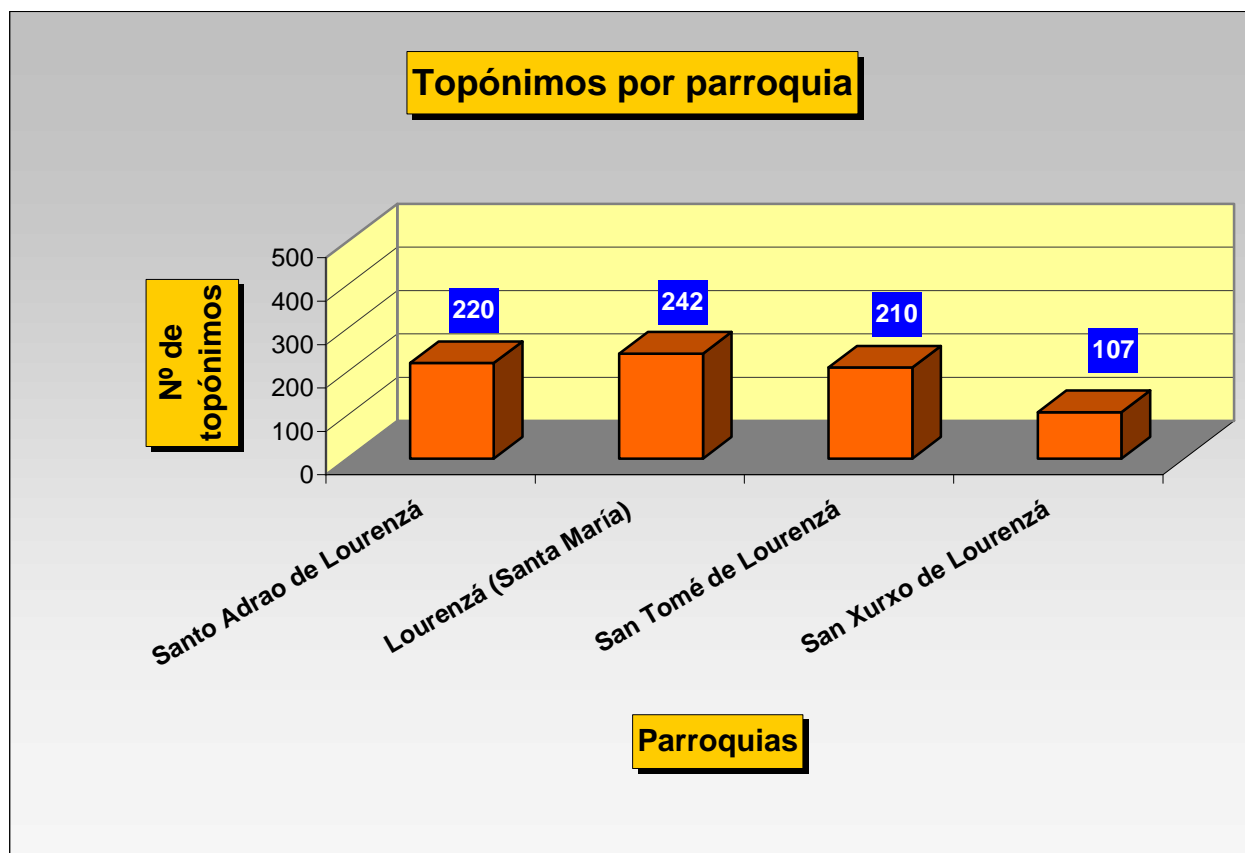
- 2.1. Topónimos de todo o concello por tipoloxías xeográficas.
- 2.2. Gráfico por parroquias dos topónimos clasificados como entidades humanas.
- 2.3. Gráfico por parroquias dos topónimos clasificados como accidentes terrestres.
- 2.4. Gráfico por parroquias dos topónimos clasificados como augas.
- 2.5. Gráfico por parroquias dos topónimos clasificados como terras.
- 2.6. Gráfico por parroquias dos topónimos clasificados como vías.

1. Gráficos do número de topónimos recollidos en cada unha das parroquias do concello de Lourenzá segundo as principais tipoloxías

1.1 Cadro co número de topónimos obtido en cada parroquia:

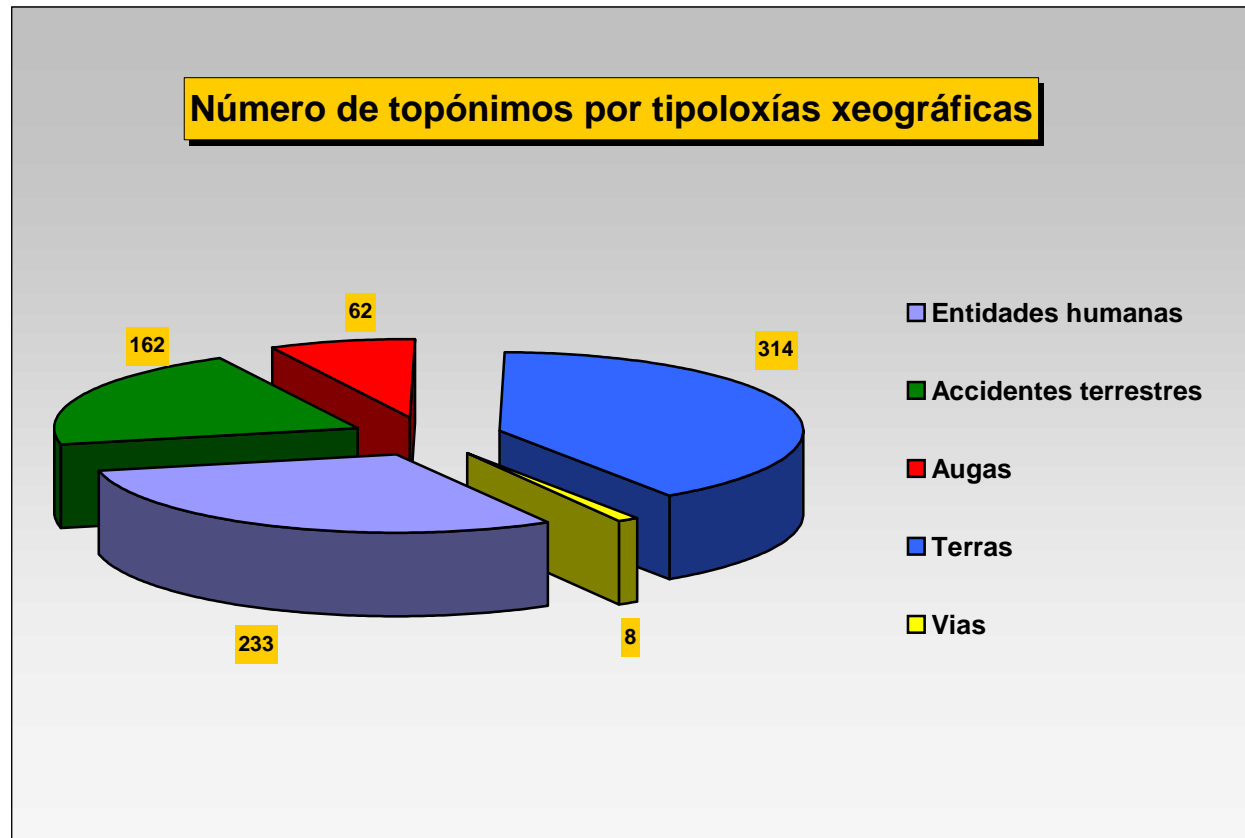
PARROQUIAS	TIPOLOXÍA					TOTAL
	Entidades humanas	Accidentes terrestres	Augas	Terras	Vias	
Santo Adrao de Lourenzá	51	40	17	111	1	220
Lourenzá (Santa María)	84	77	22	56	3	242
San Tomé de Lourenzá	45	38	15	108	4	210
San Xurxo de Lourenzá	53	7	8	39	0	107
TOTAL	233	162	62	314	8	779

1.2. Gráfico comparativo do número de topónimos obtido en cada parroquia:

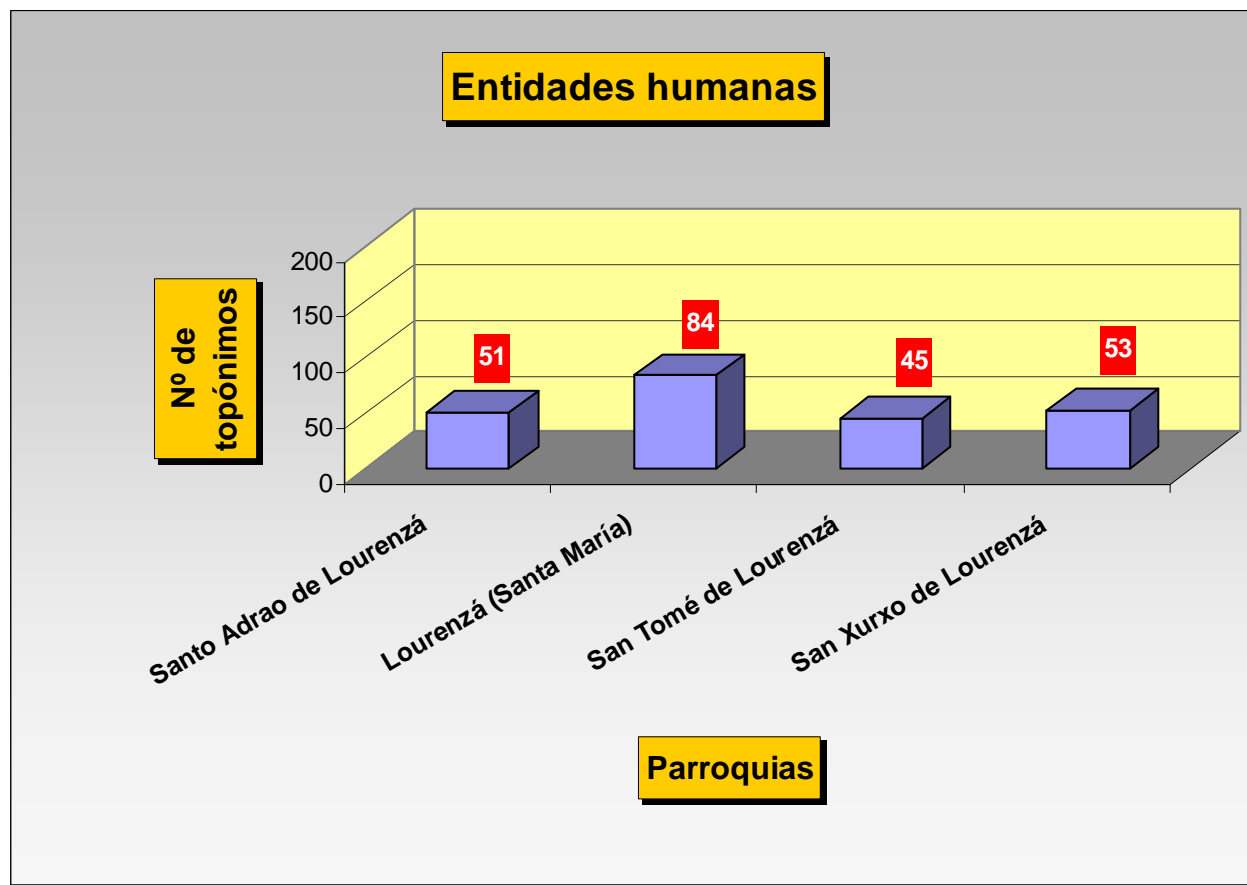


2. Gráficos do número de topónimos por tipoloxías dentro de cada parroquia

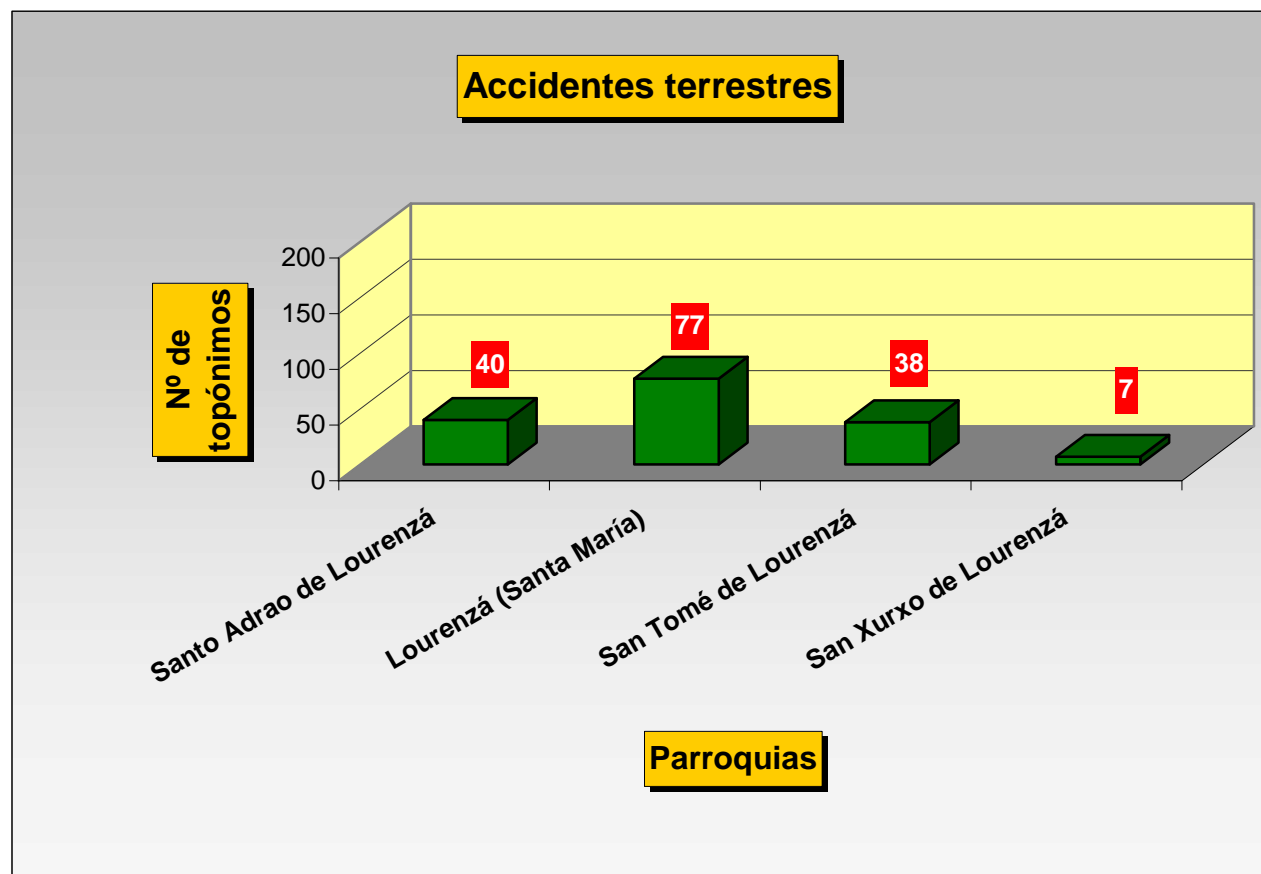
2.1. Topónimos de todo o concello por tipoloxías xeográficas:



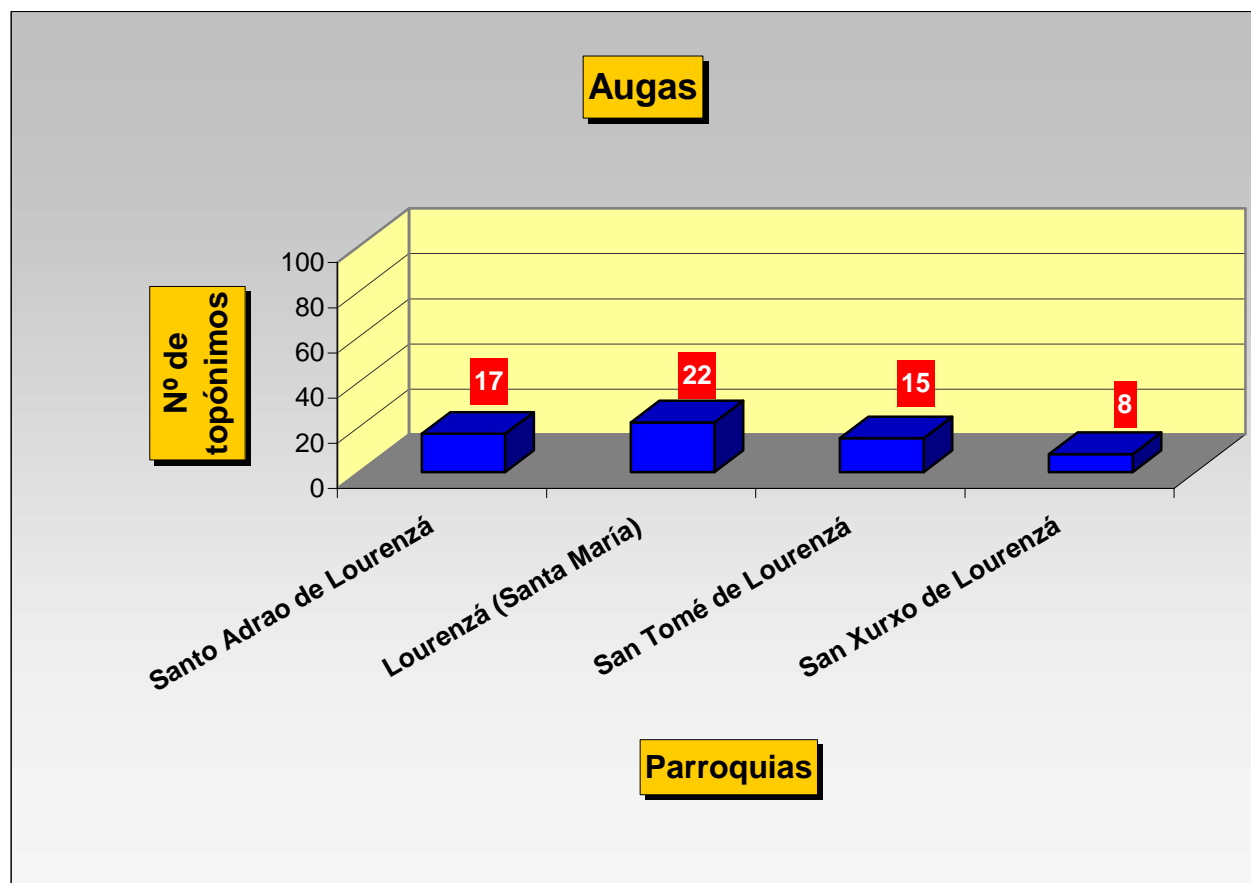
2.2. Gráfico por parroquias dos topónimos clasificados como **entidades humanas**:



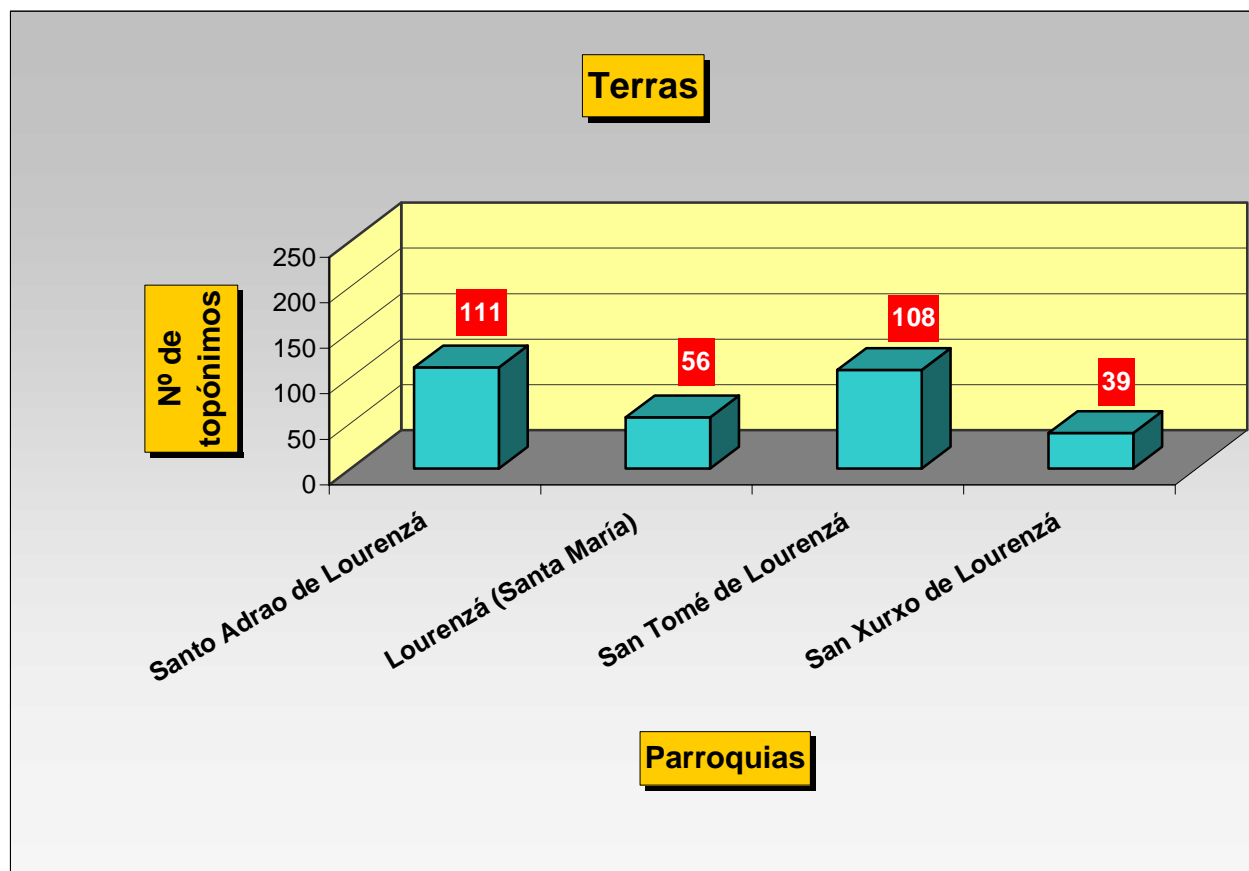
2.3. Gráfico por parroquias dos topónimos clasificados como **accidentes terrestres**:



2.4. Gráfico por parroquias dos topónimos clasificados como **augas**:



2.5. Gráfico por parroquias dos topónimos clasificados como **terras**:



2.6. Gráfico por parroquias dos topónimos clasificados como **vías**:

