



TOPONIMIA DO CONCELLO DE **VIVEIRO**



Gráficos comparativos da toponimia recollida en cada parroquia do concello de Viveiro segundo as principais tipoloxías xeográficas



Índice:

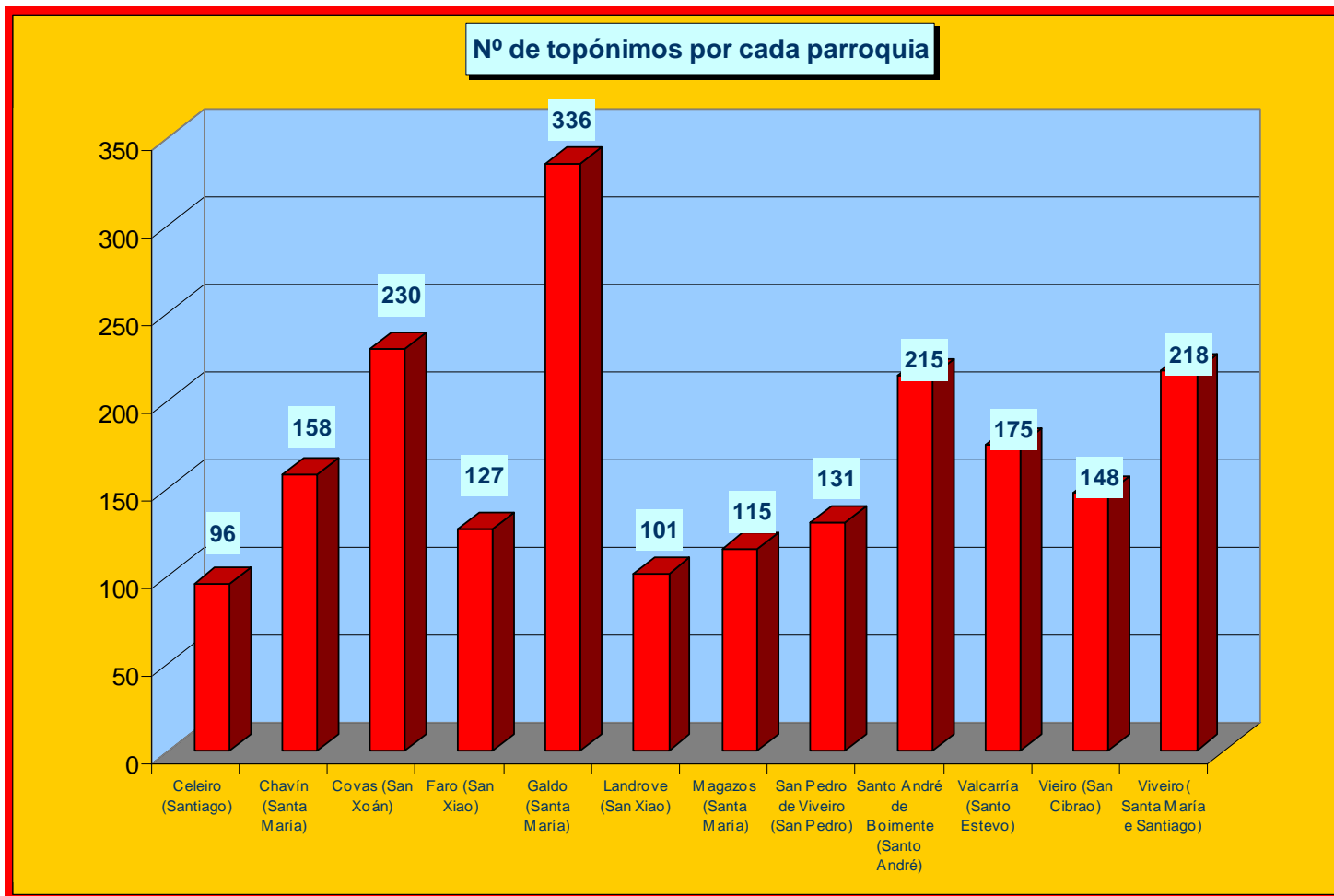
1. Cadro e gráfico cos totais de topónimos recollidos en todo o concello clasificados por parroquias e por tipoloxías.

2. Gráficos por parroquias co número de topónimos clasificados nas distintas tipoloxías xeográficas.
 - 2.1. Parroquia de Celeiro (Santiago)
 - 2.2. Parroquia de Chavín (Santa María)
 - 2.3. Parroquia de Covas (San Xoán)
 - 2.4. Parroquia de Faro (San Xiao)
 - 2.5. Parroquia de Galdo (Santa María)
 - 2.6. Parroquia de Landrove (San Xiao)
 - 2.7. Parroquia de Magazos (Santa María)
 - 2.8. Parroquia de San Pedro de Viveiro (San Pedro)
 - 2.9. Parroquia de Santo André de Boimente (Santo André)
 - 2.10. Parroquia de Valcarría (Santo Estevo)
 - 2.11. Parroquia de Vieiro (San Cibrao)
 - 2.12. Parroquia de Viveiro (Santa María e Santiago)

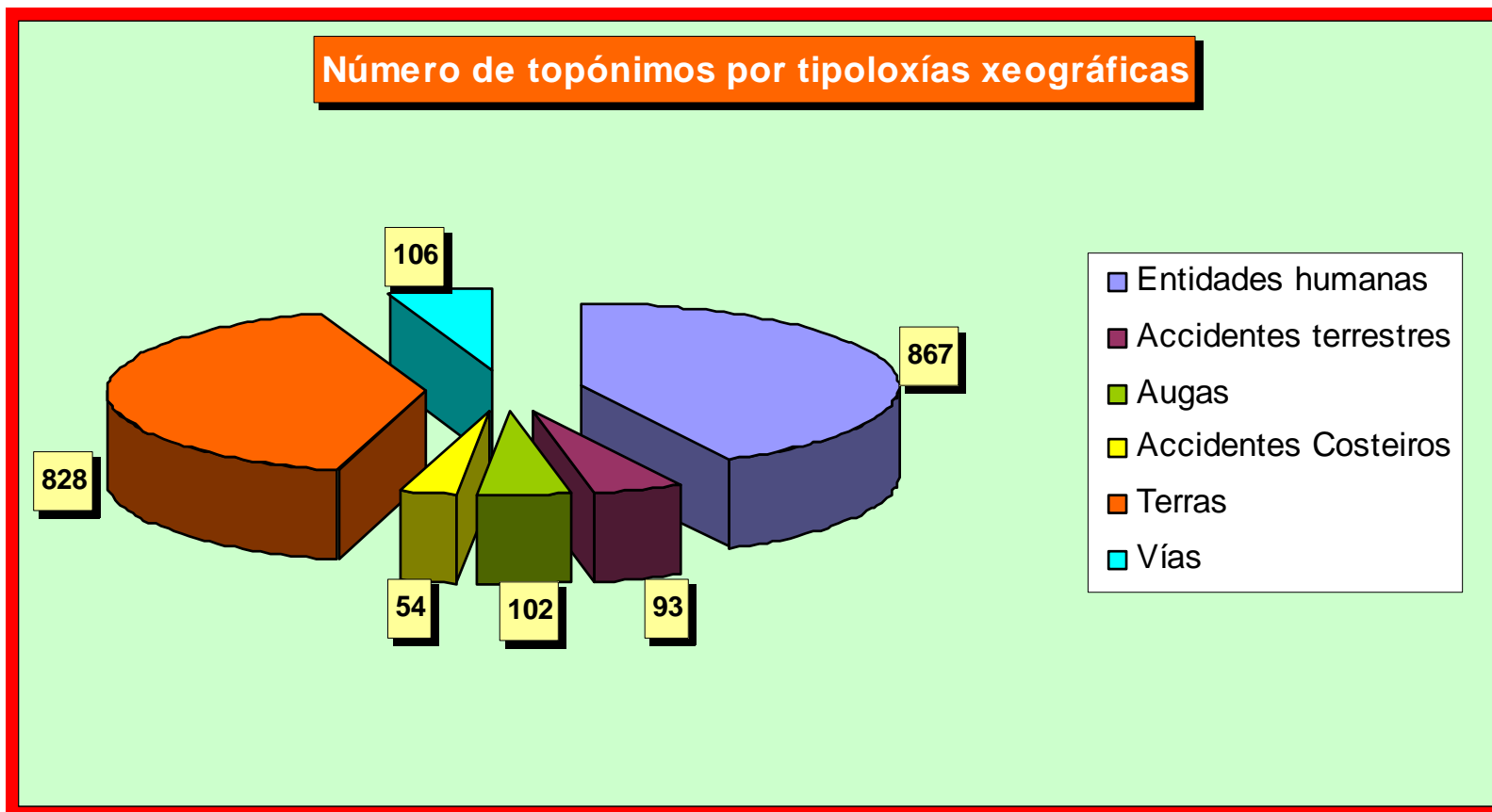
1. Cadro co número de topónimos que hai recollidos en cada unha das parroquias do concello de Viveiro segundo as principais tipoloxías xeográficas.

PARROQUIAS	Entidades humanas	Accidentes terrestres	Augas	Accidentes Costeiros	Terras	Vías	TOTAL
Celeiro (Santiago)	59	11	3	7	12	4	96
Chavín (Santa María)	72	0	12	0	73	1	158
Covas (San Xoán)	89	19	8	28	84	2	230
Faro (San Xiao)	38	4	3	12	46	24	127
Galdo (Santa María)	141	10	15	0	148	22	336
Landrove (San Xiao)	39	6	7	1	43	5	101
Magazos (Santa María)	55	9	8	0	35	8	115
San Pedro de Viveiro (San Pedro)	58	1	2	0	60	10	131
Santo André de Boimente (Santo André)	73	2	10	0	129	1	215
Valcarría (Santo Estevo)	72	2	12	0	86	3	175
Vieiro (San Cibrao)	63	12	5	3	50	15	148
Viveiro(Santa María e Santiago)	108	17	17	3	62	11	218
TOTAL	867	93	102	54	828	106	2050

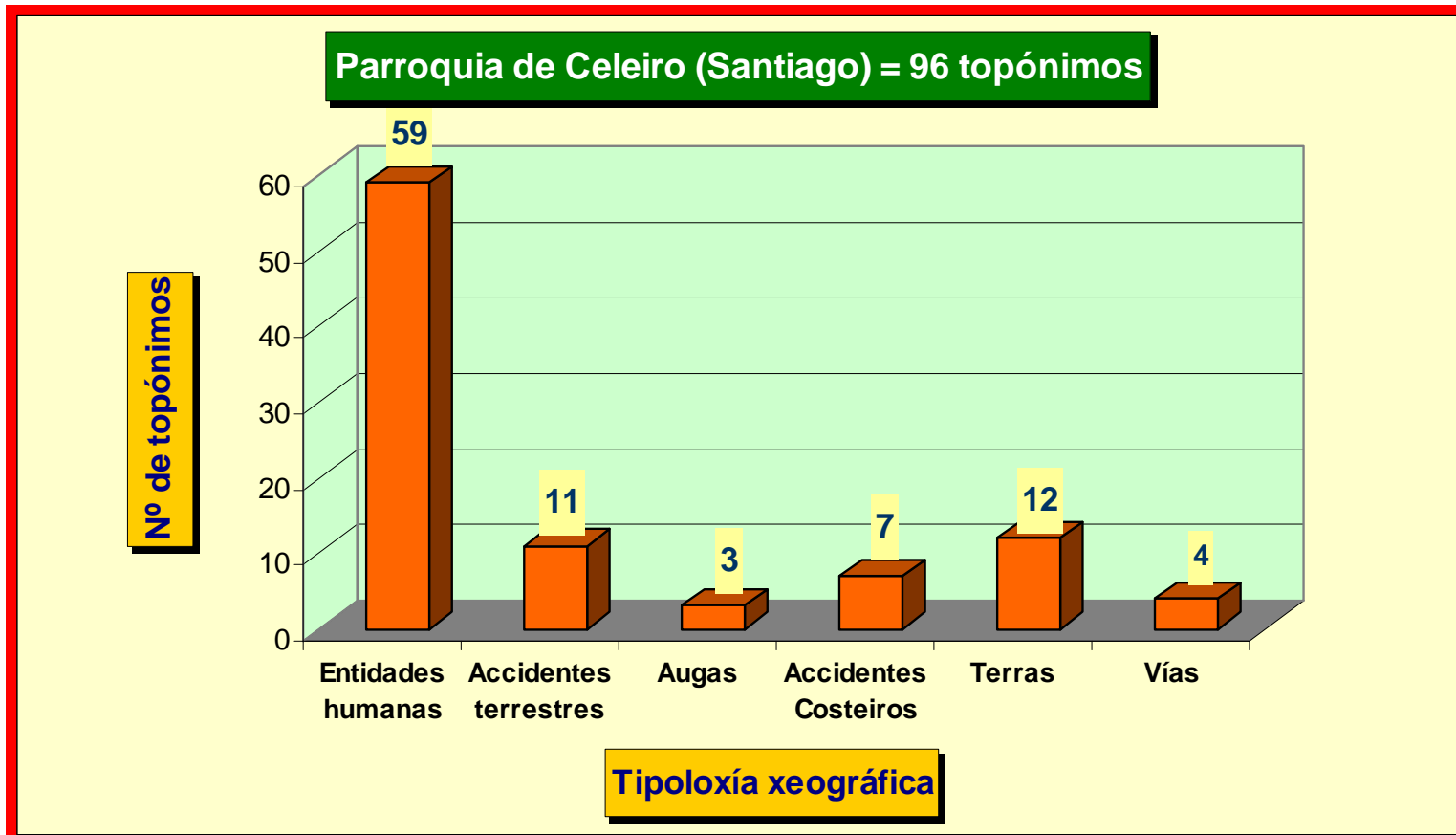
Gráfico comparativo do nº de topónimos obtido en cada parroquia.



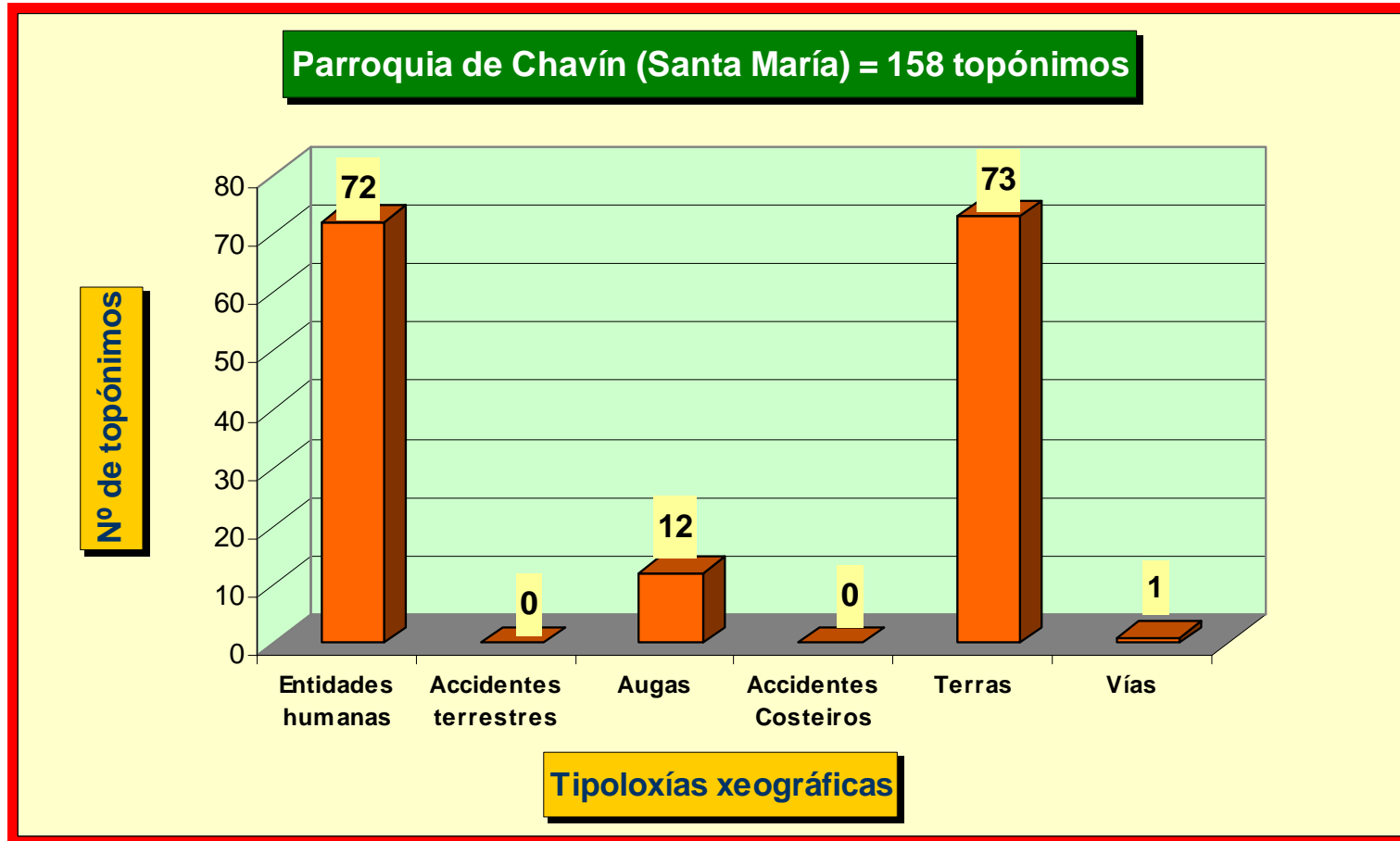
2. Gráficos do nº de topónimos por tipoloxías dentro de cada parroquia



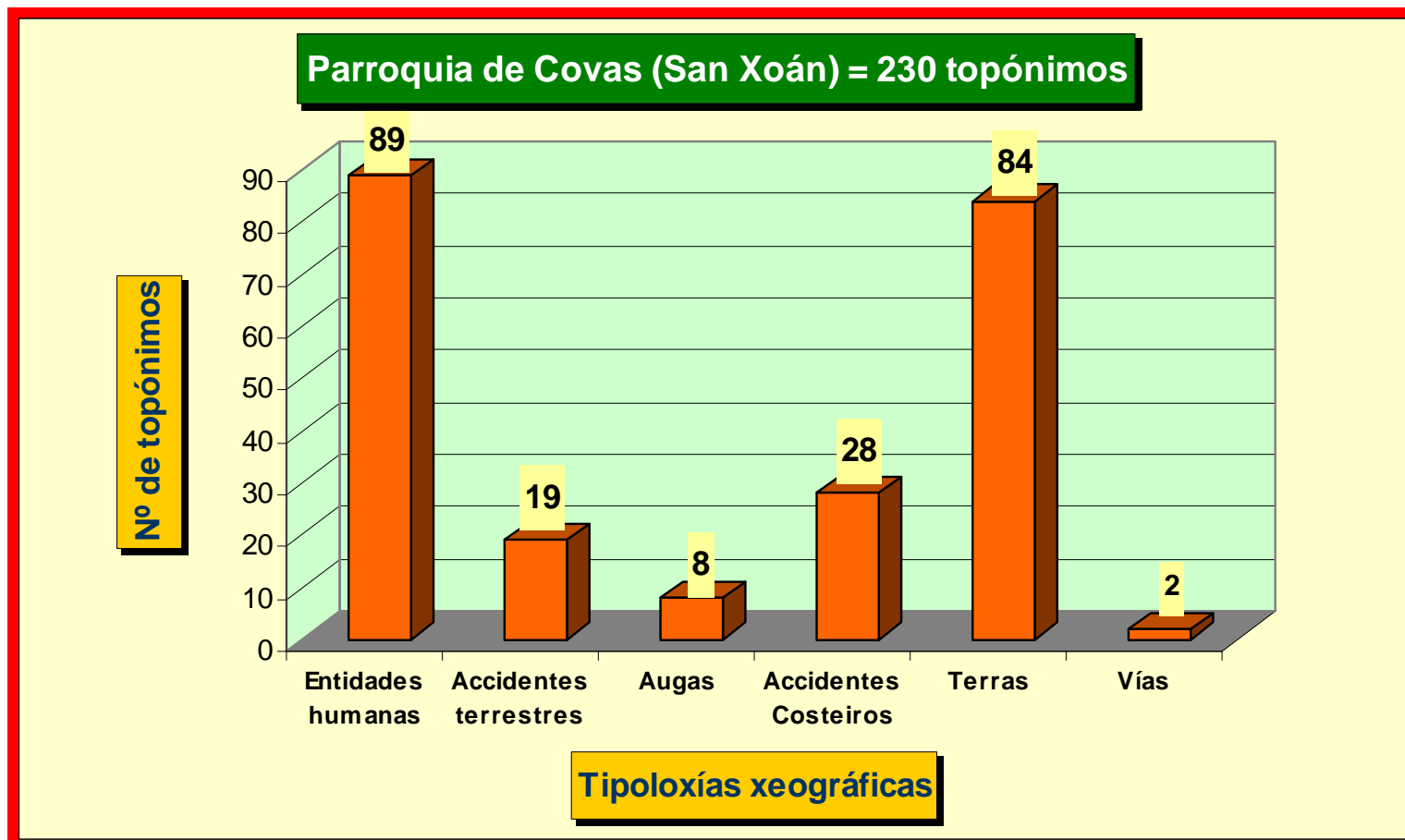
2.1. Parroquia de Celeiro (Santiago)



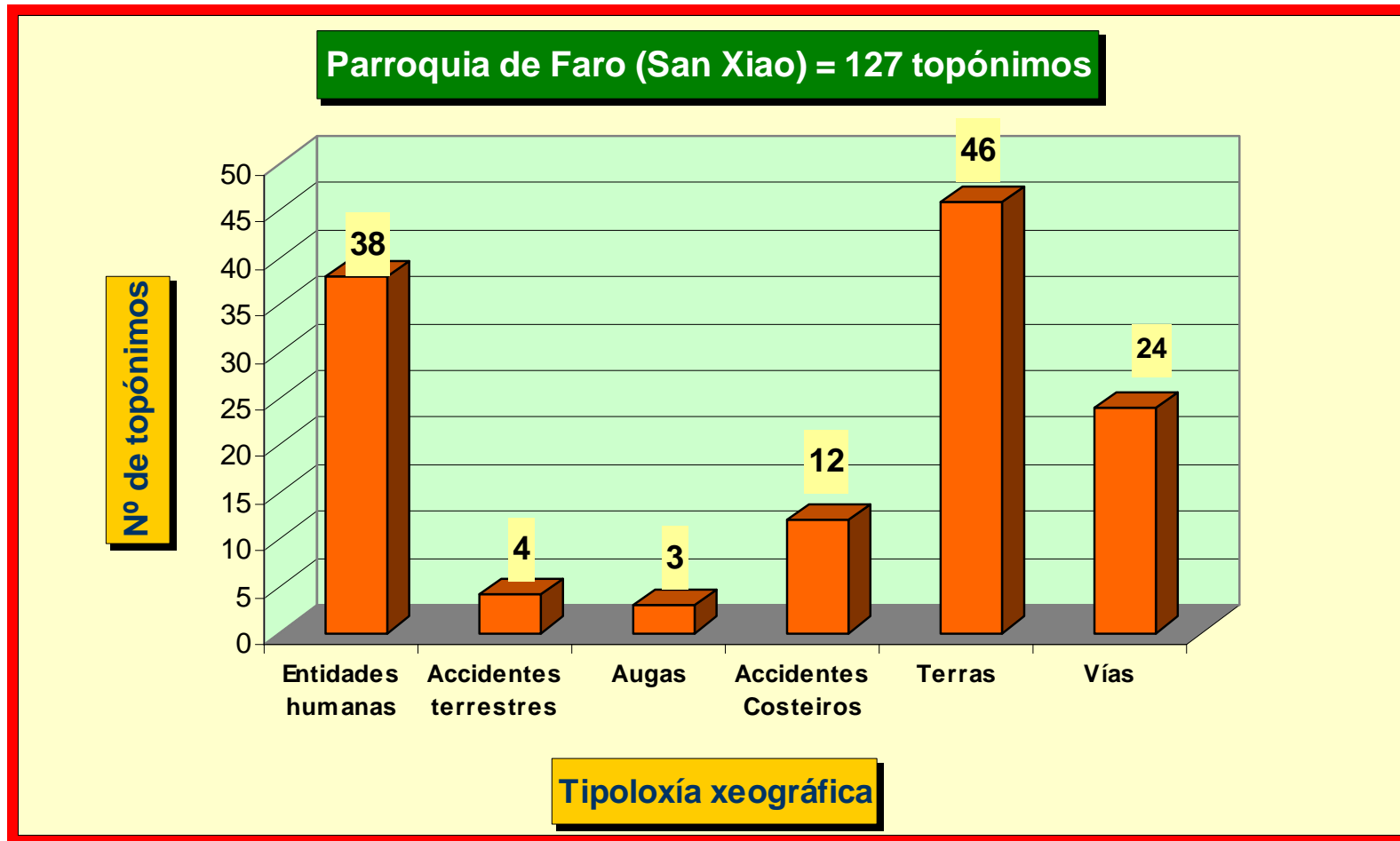
2.2. Parroquia de Chavín (Santa María)



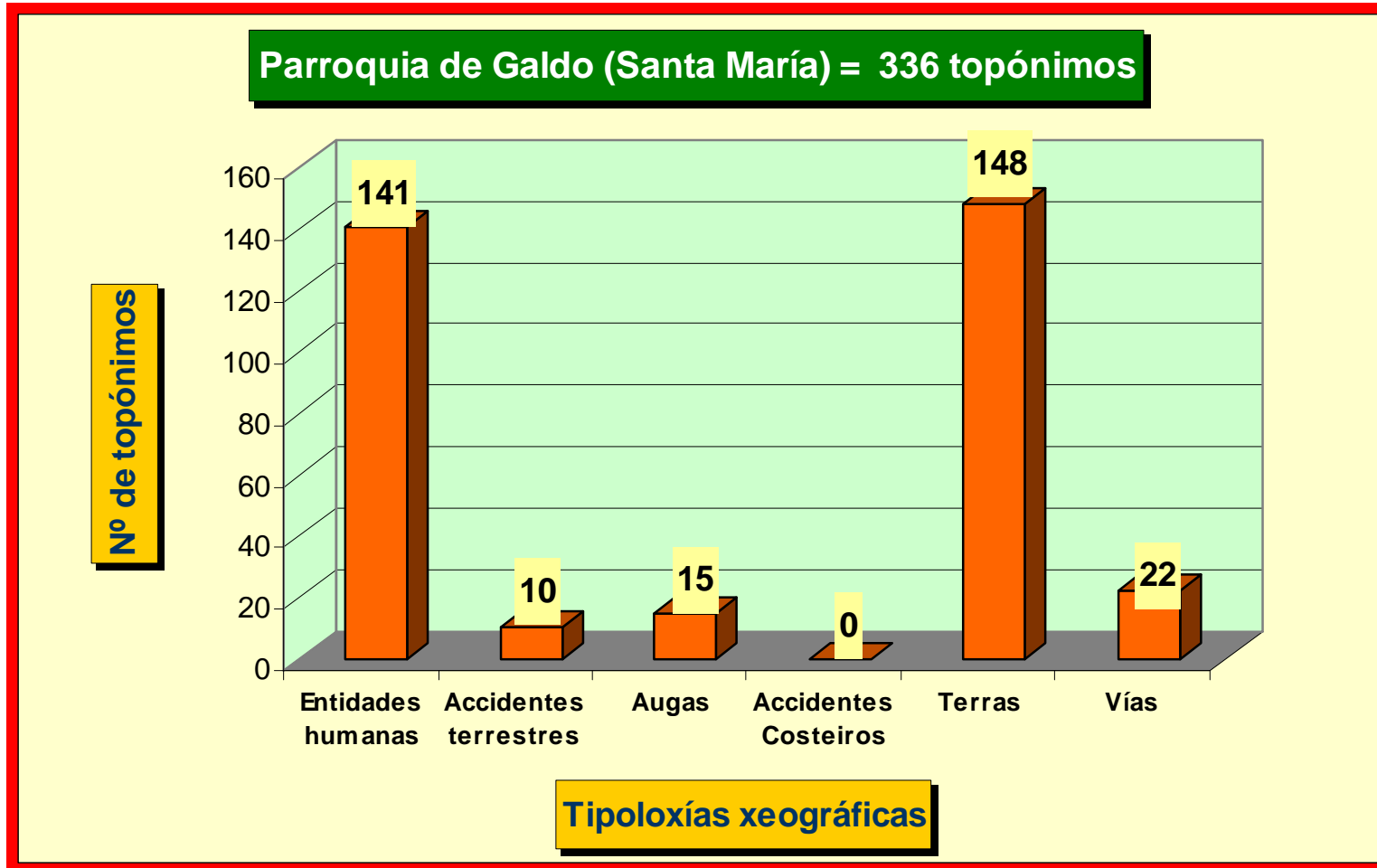
2.3. Parroquia de Covas (San Xoán)



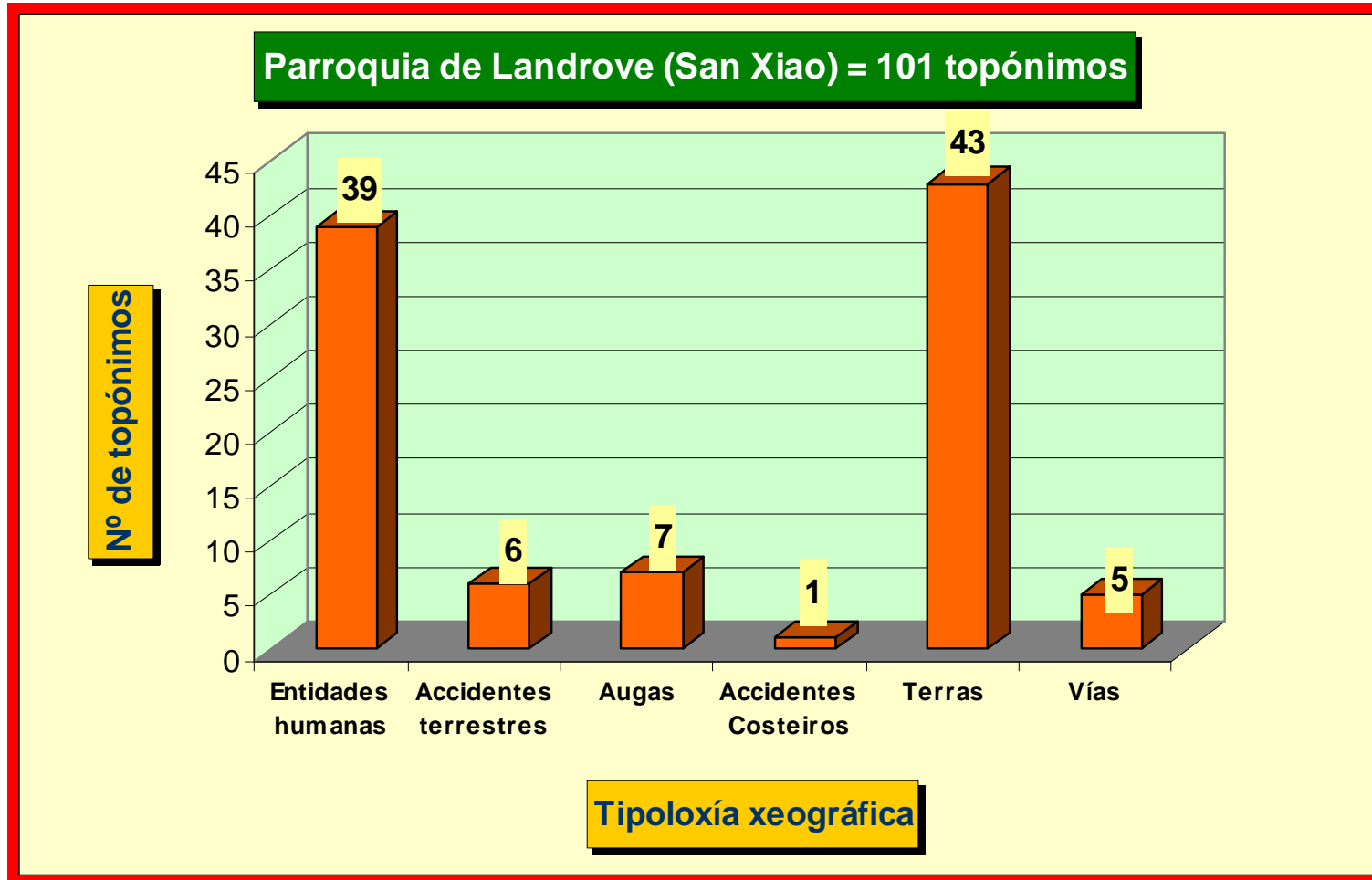
2.4. Parroquia de Faro (San Xiao)



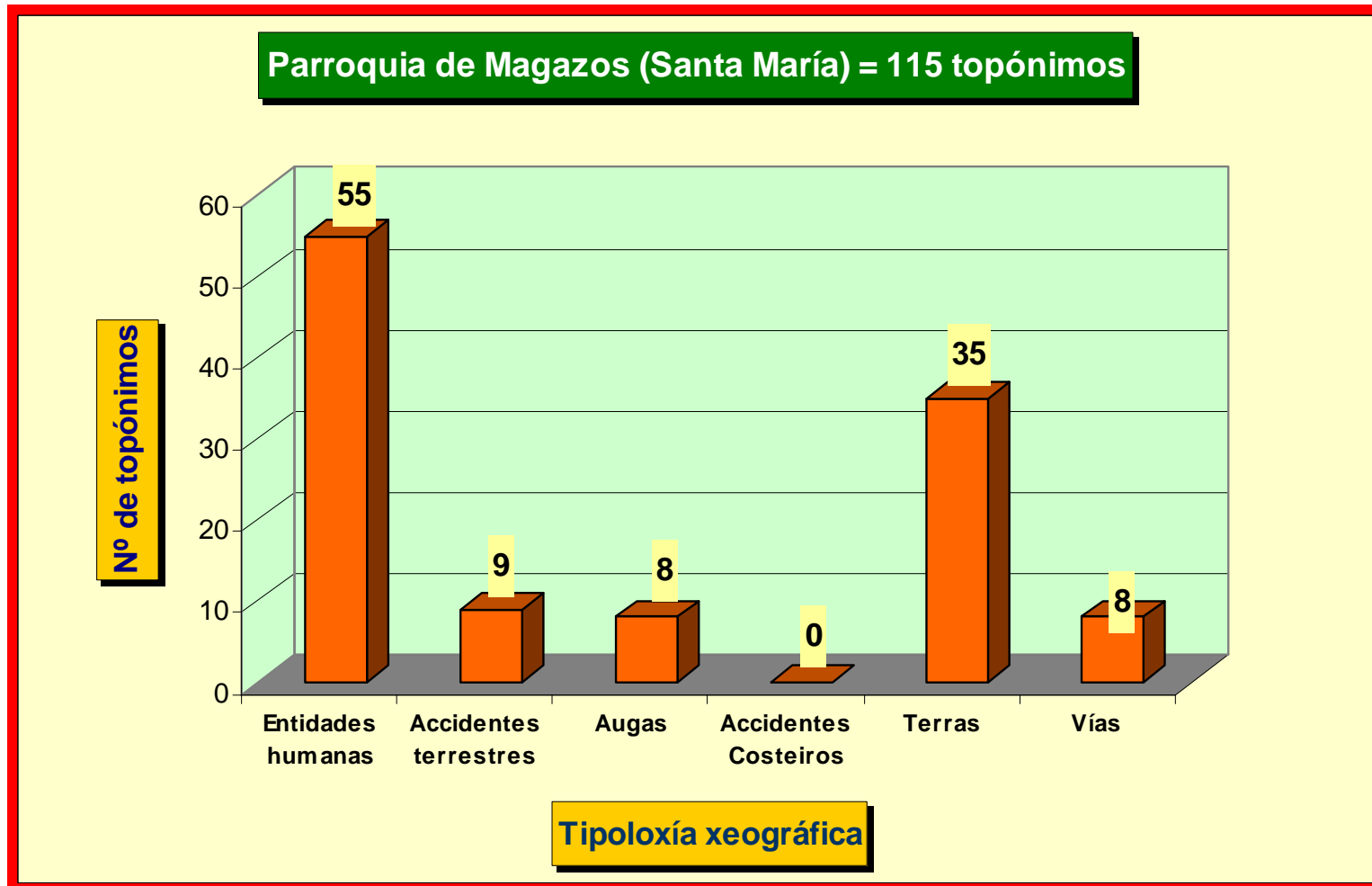
2.5. Parroquia de Galdo (Santa María)



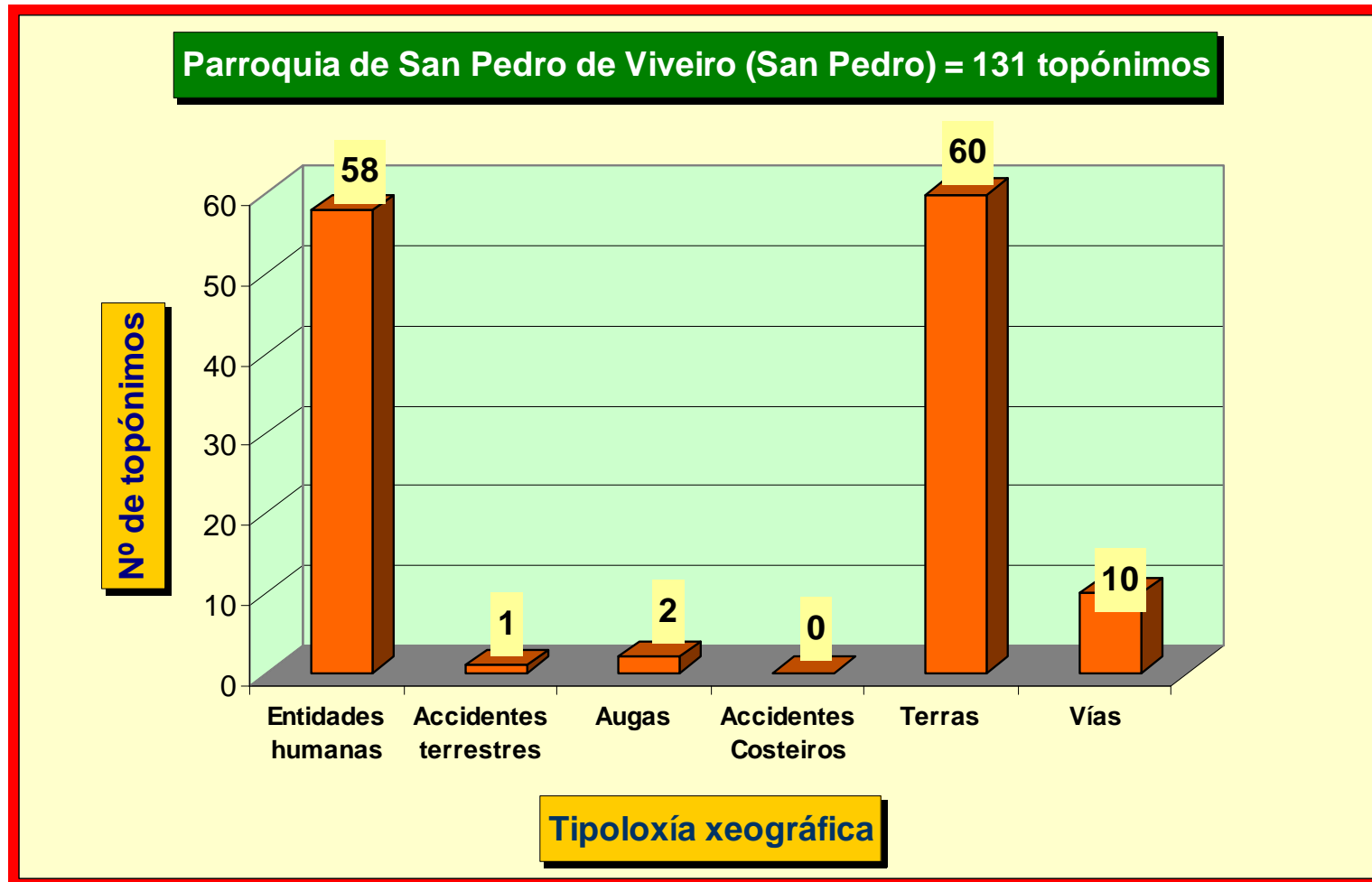
2.6. Parroquia de Landrove (San Xiao)



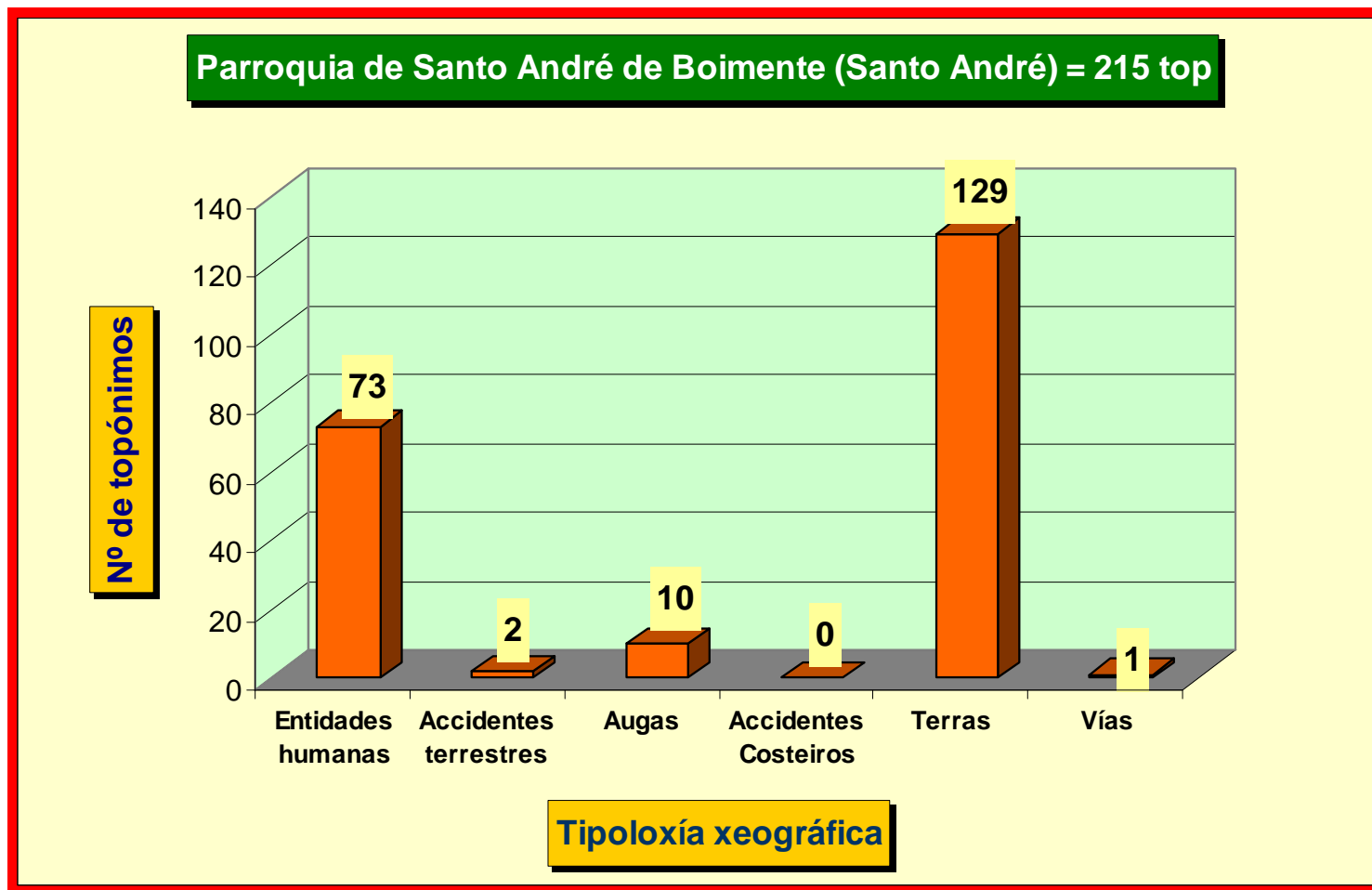
2.7. Parroquia de Magazos (Santa María)



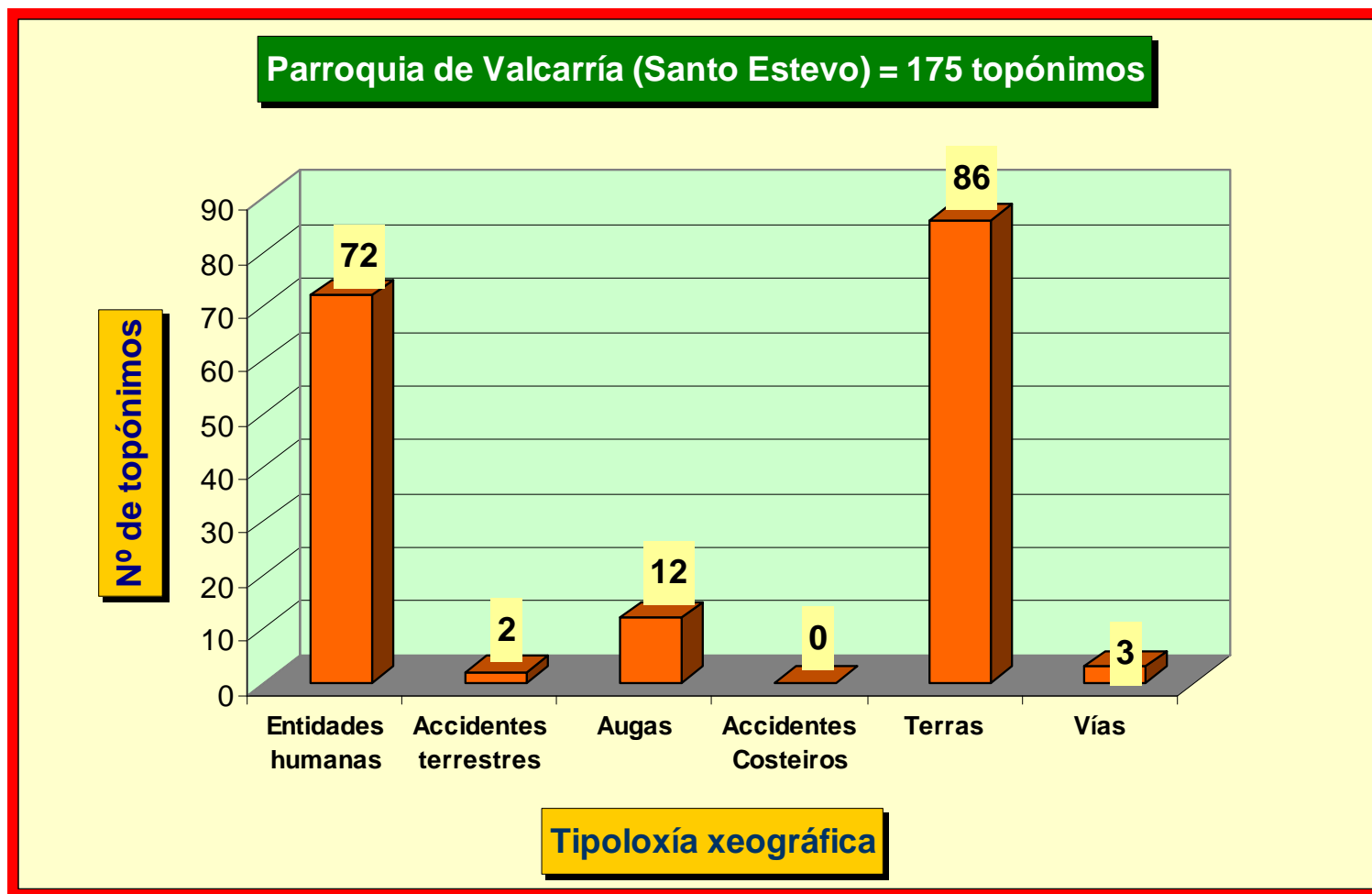
2.8. Parroquia de San Pedro de Viveiro (San Pedro)



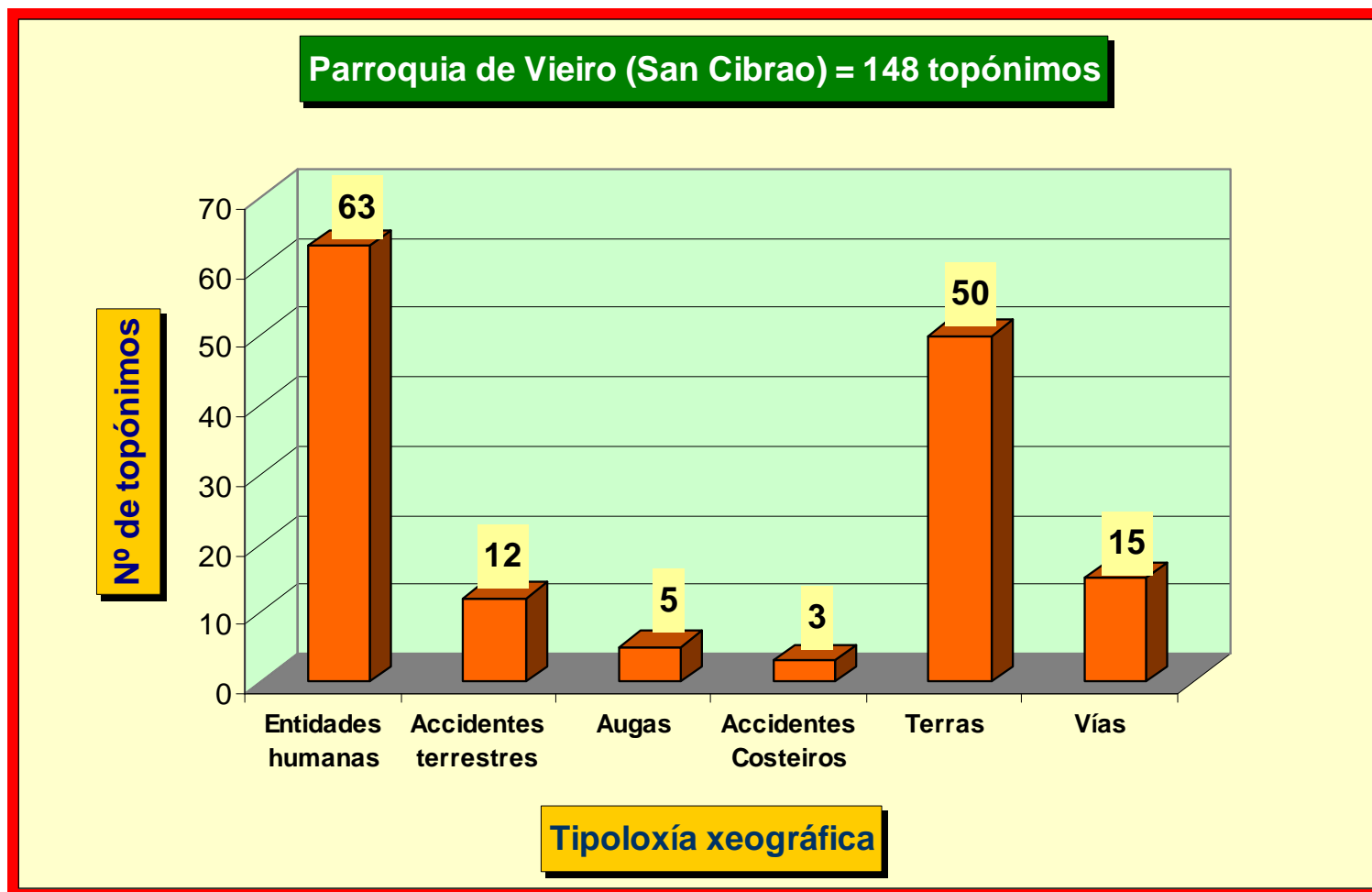
2.9. Parroquia de Santo André de Boimente (Santo André)



2.10. Parroquia de Valcarría (Santo Estevo)



2.11. Parroquia de Vieiro (San Cibrao)



2.12. Parroquia de Viveiro (Santa María e Santiago)

