



TOPONIMIA DO CONCELLO DE **LOUSAME**

Gráficos comparativos da toponimia recollida en cada parroquia do concello de Lousame segundo as principais tipoloxías xeográficas



Índice:

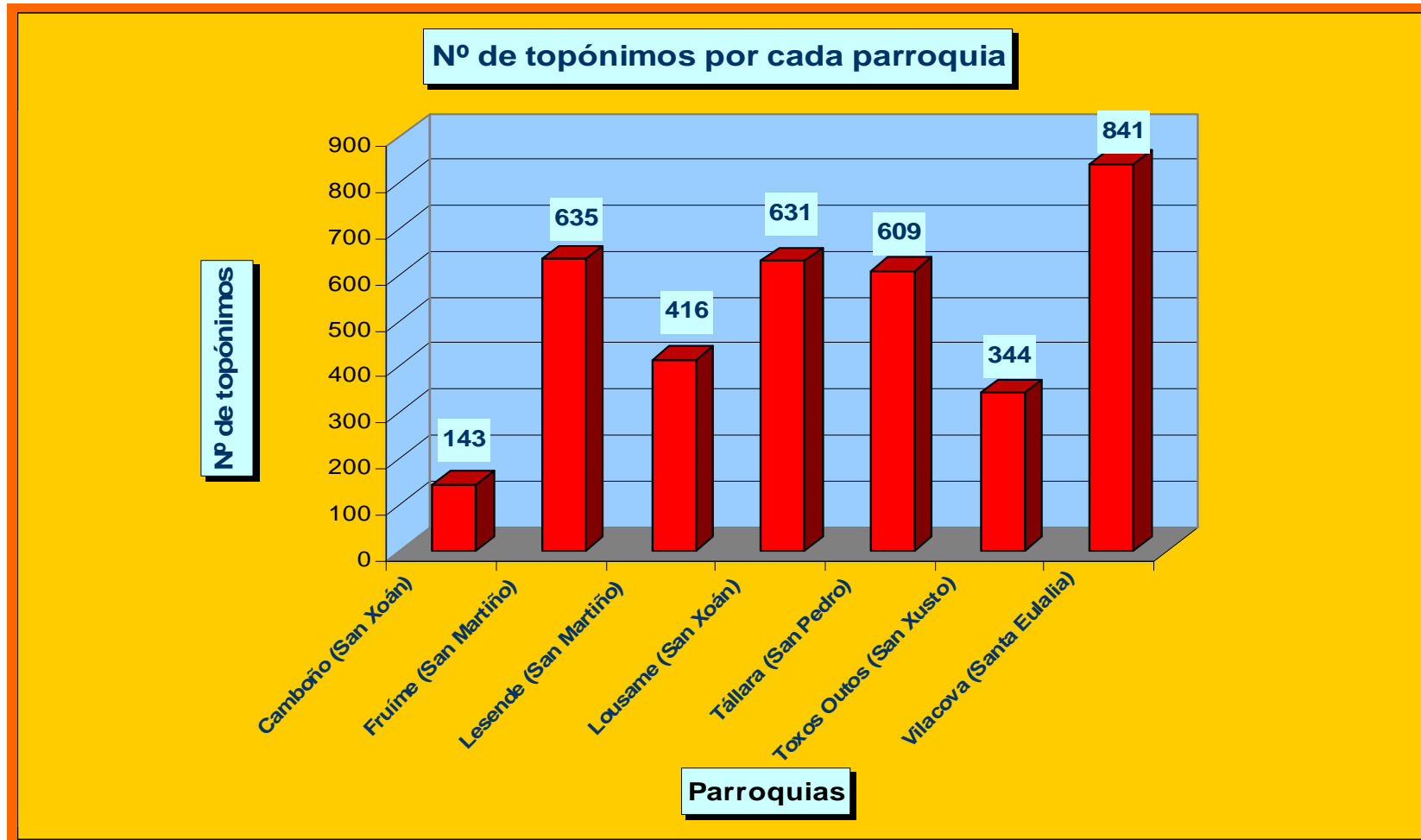
1. Cadro e gráfico cos totais de topónimos recollidos en todo o concello clasificados por parroquias e por tipoloxías.

2. Gráficos por parroquias co número de topónimos clasificados nas distintas tipoloxías xeográficas.
 - 2.1. Parroquia de Camboño (San Xoán)
 - 2.2. Parroquia de Fruíme (San Martiño)
 - 2.3. Parroquia de Lesende (San Martiño)
 - 2.4. Parroquia de Lousame (San Xoán)
 - 2.5. Parroquia de Tállara (San Pedro)
 - 2.6. Parroquia de Toxos Outos (San Xusto)
 - 2.7. Parroquia de Vilacova (Santa Eulalia)

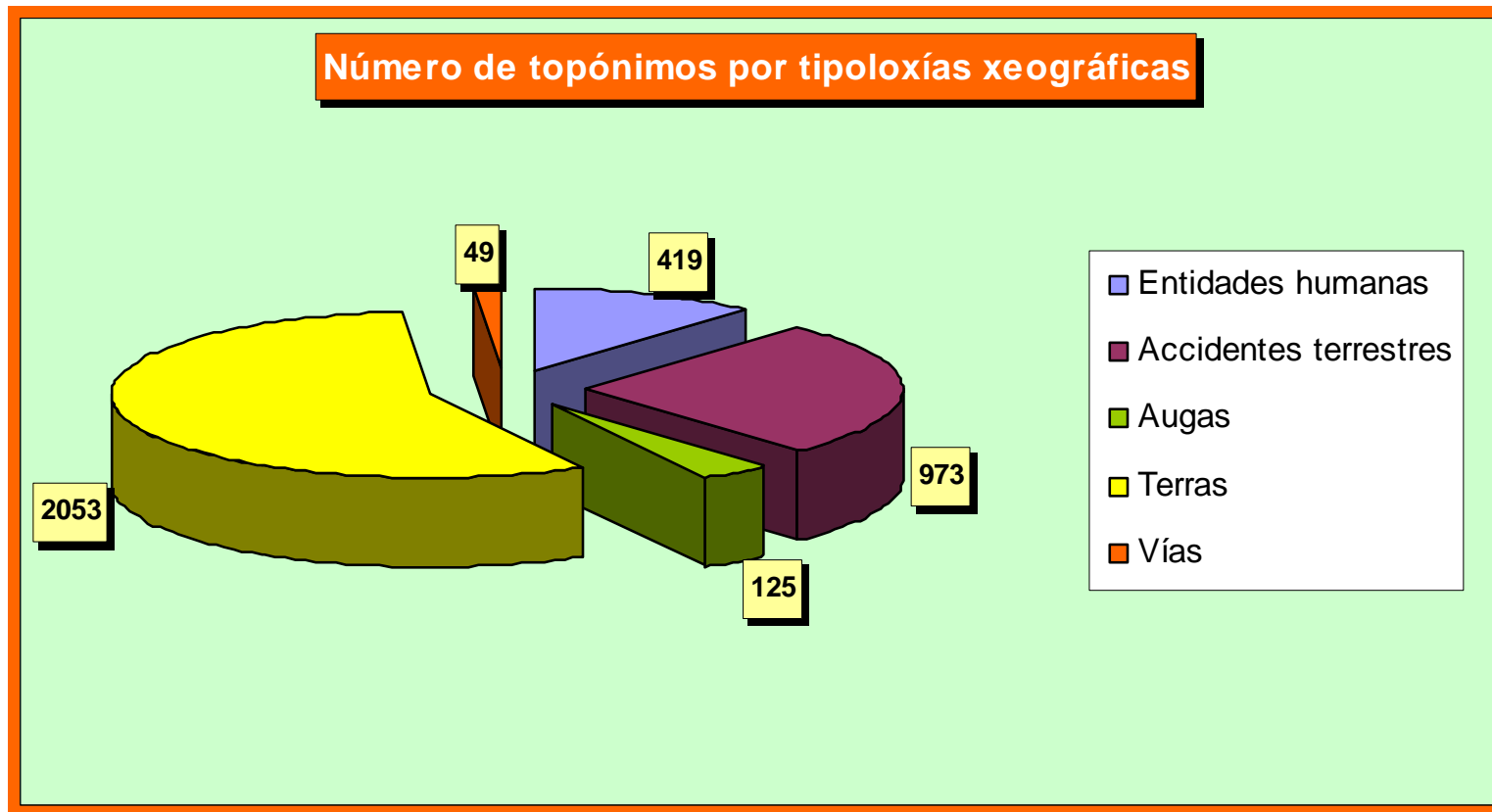
1. Cadro co número de topónimos que hai recollidos en cada unha das parroquias do concello de Lousame segundo as principais tipoloxías xeográficas.

PARROQUIAS	Entidades humanas	Accidentes terrestres	Augas	Terras	Vías	TOTAL
Camboño (San Xoán)	18	9	0	116	0	143
Fruíme (San Martiño)	122	170	37	306	0	635
Lesende (San Martiño)	18	169	11	208	10	416
Lousame (San Xoán)	73	99	17	437	5	631
Tállara (San Pedro)	91	210	2	303	3	609
Toxos Outos (San Xusto)	27	46	11	260	0	344
Vilacova (Santa Eulalia)	70	270	47	423	31	841
TOTAL	419	973	125	2053	49	3619

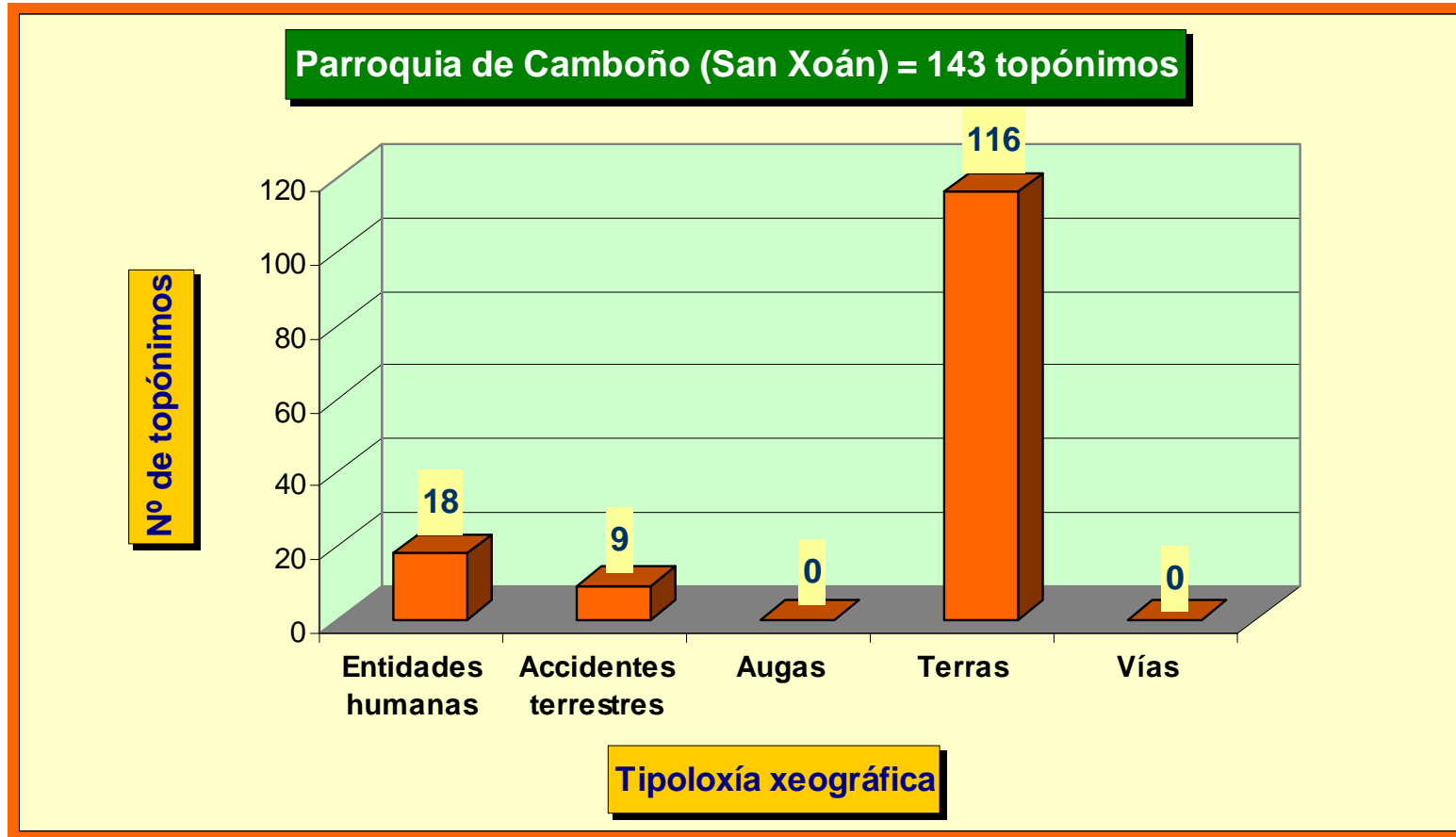
Gráfico comparativo do nº de topónimos obtido en cada parroquia.



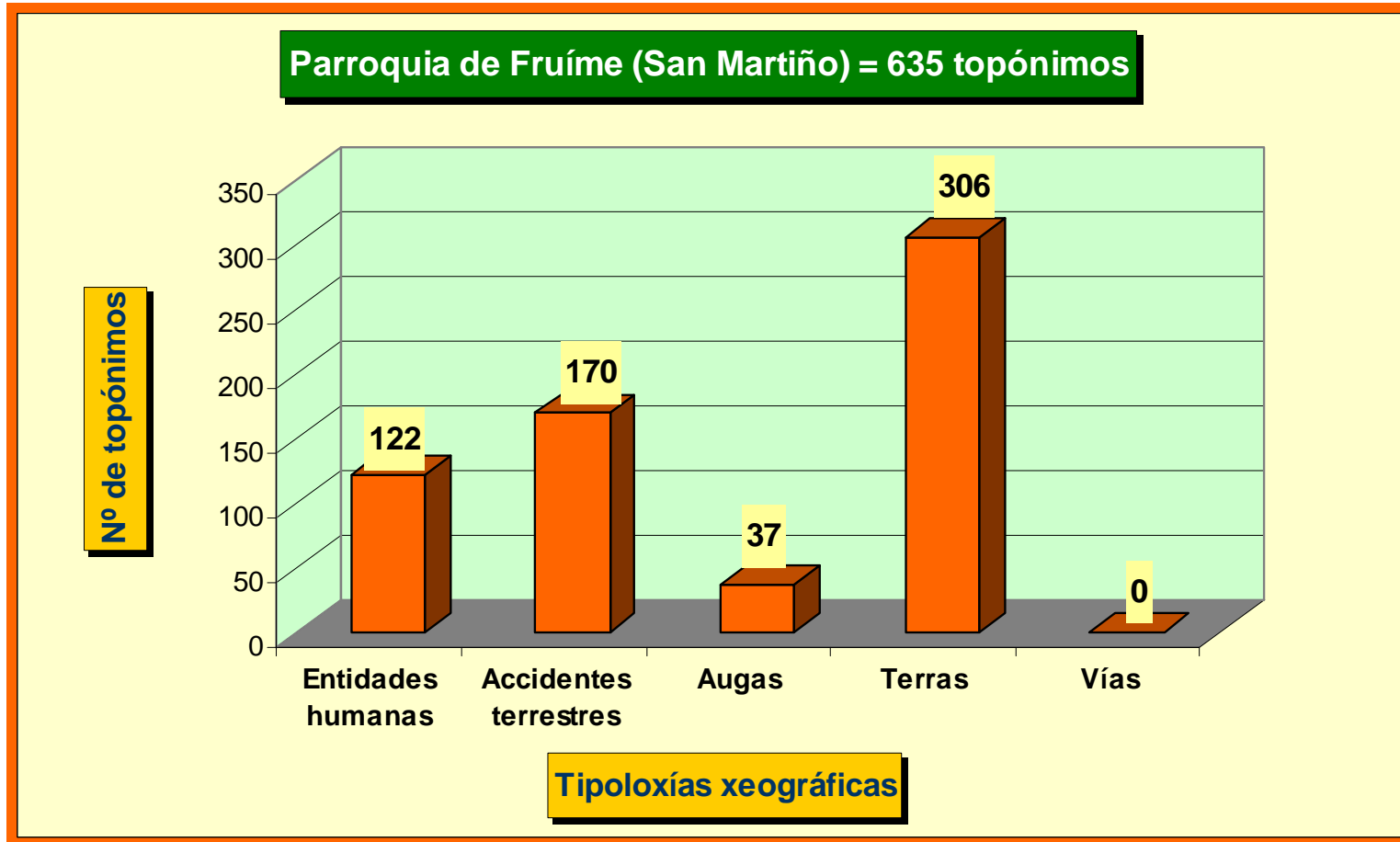
2. Gráficos do nº de topónimos por tipoloxías dentro de cada parroquia



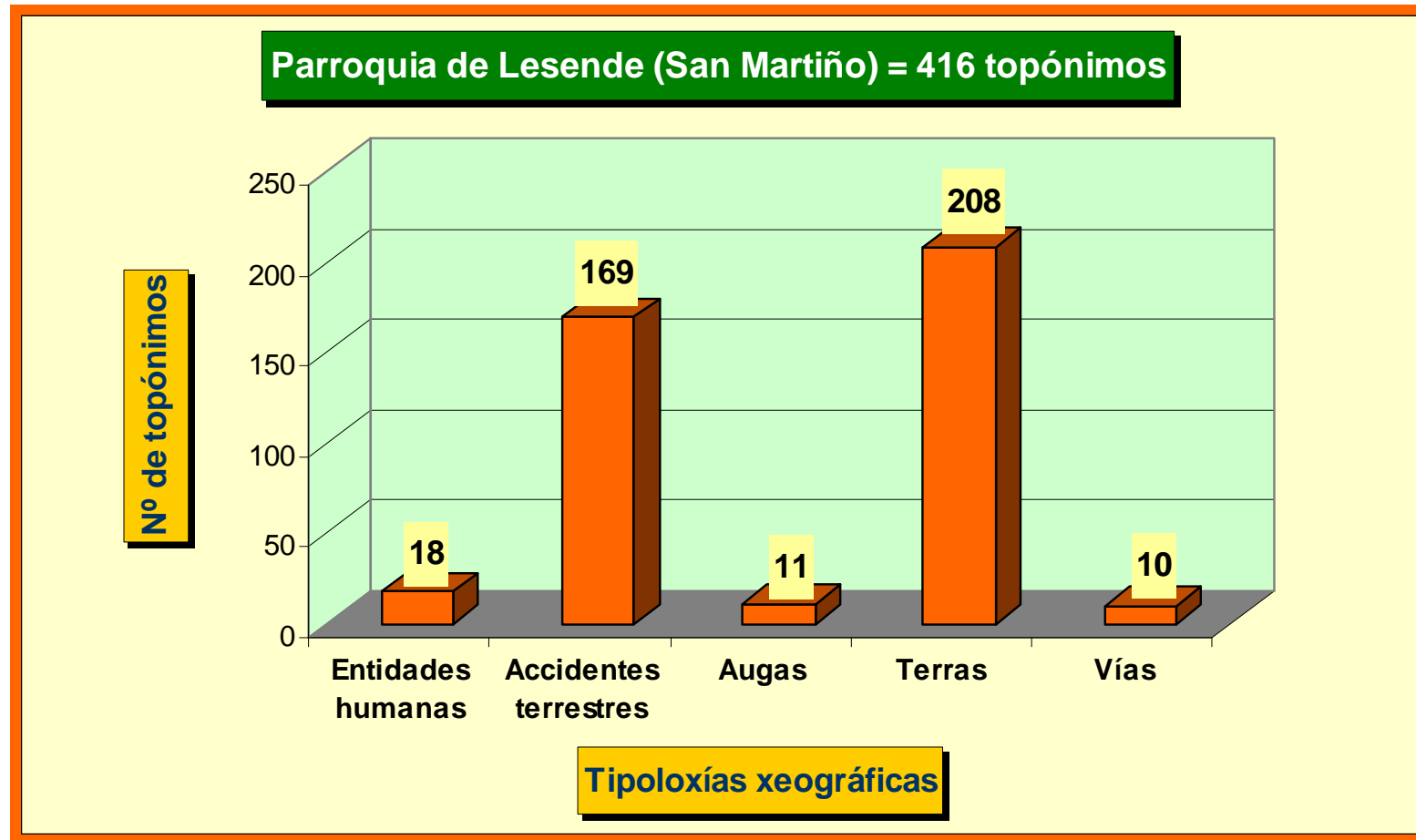
2.1. Parroquia de Camboño (San Xoán)



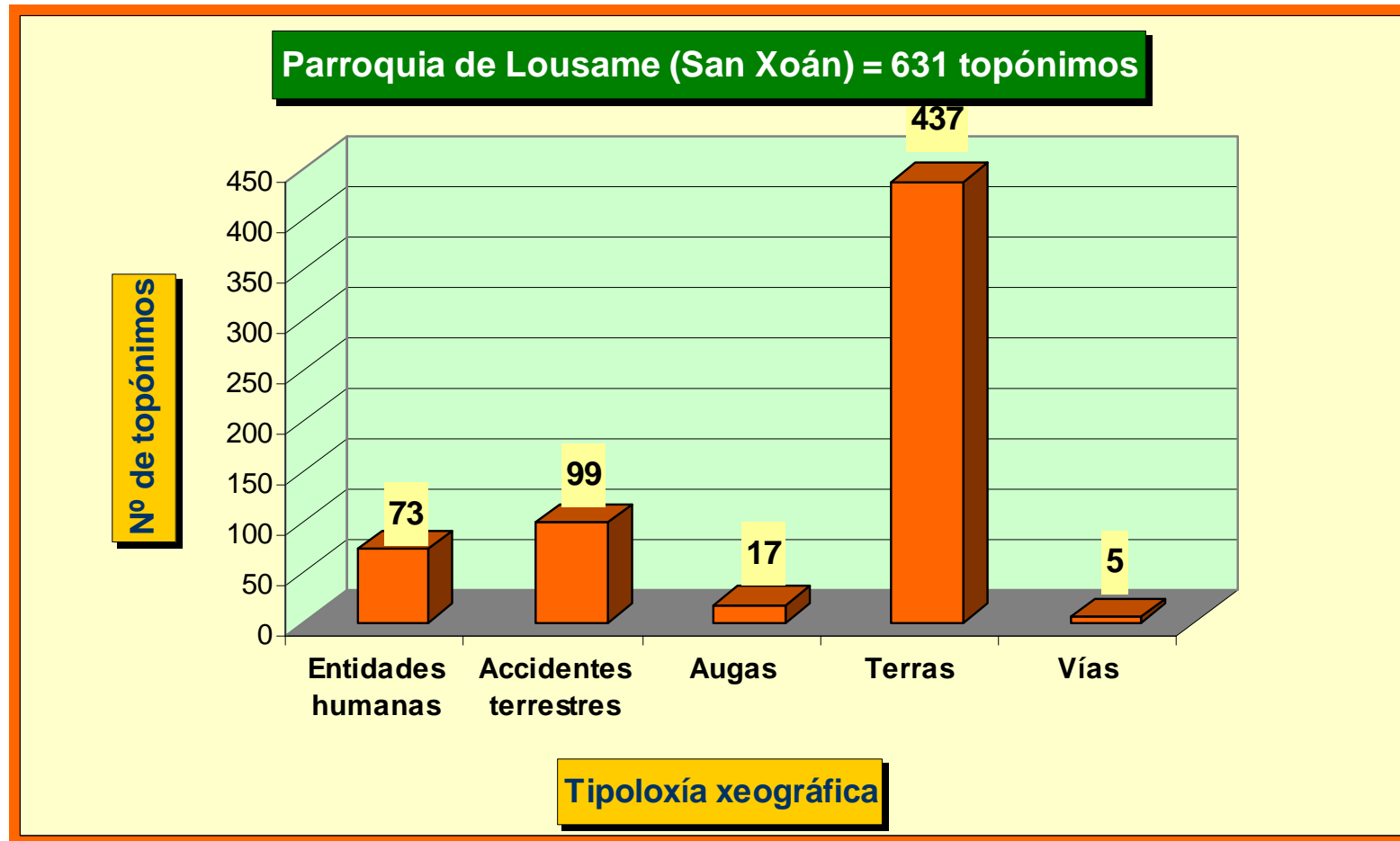
2.2. Parroquia de Fruíme (San Martiño)



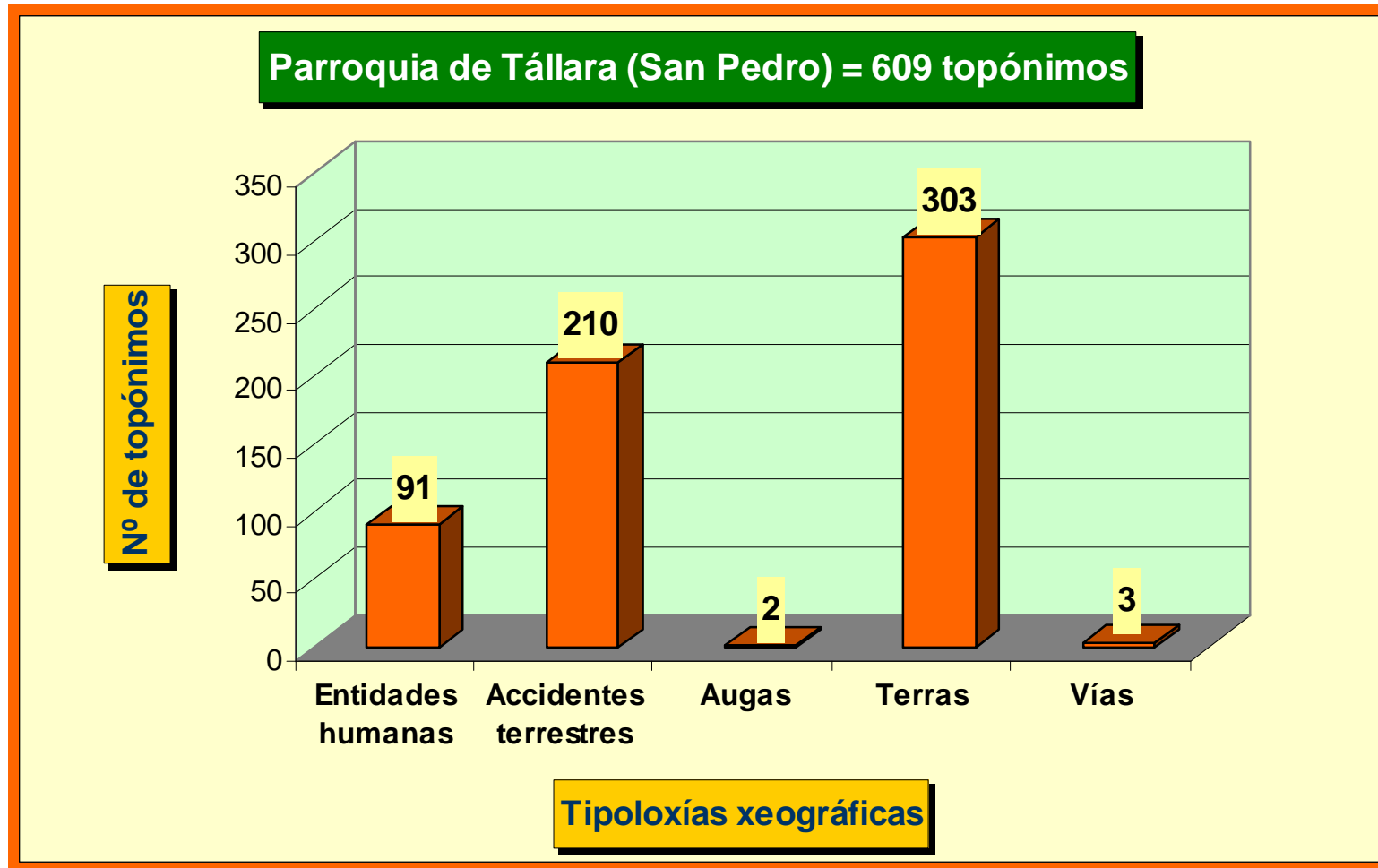
2.3. Parroquia de Lesende (San Martiño)



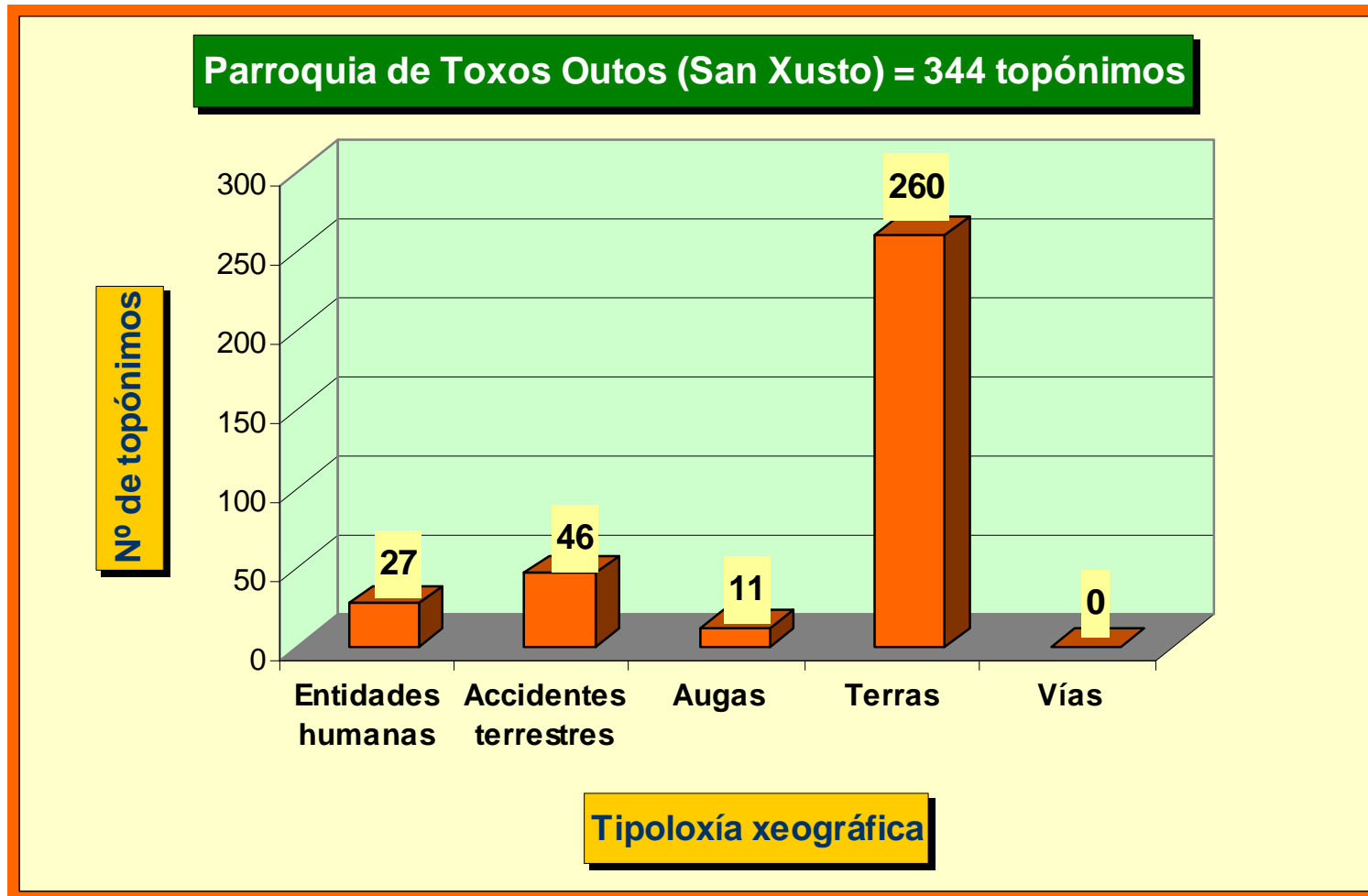
2.4. Parroquia de Lousame (San Xoán)



2.5. Parroquia de Tállara (San Pedro)



2.6. Parroquia de Toxos Outos (San Xusto)



2.7. Parroquia de Vilacova (Santa Eulalia)

